

Deichschleusen (Siele)

Fig 1 bis 4. Ständersiel mit Mittelwand bei Neuenburg a. d. Weichsel.

Fig 6 bis 9. Balkensiel in einem Rückdeiche.

Fig 1. Ansicht.

Fig 2. Querschnitt.

Fig 4. Längenschnitt A B.

M. 0,004

Fig 8. Längenschnitt. M. 0,005.

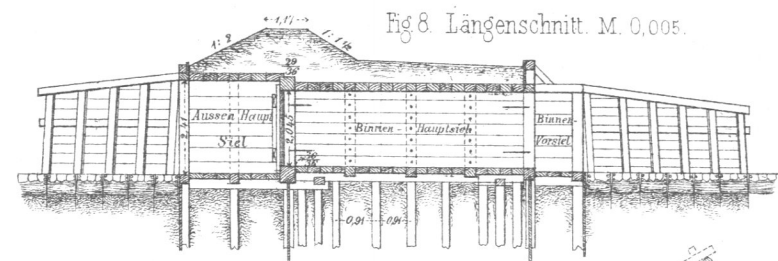
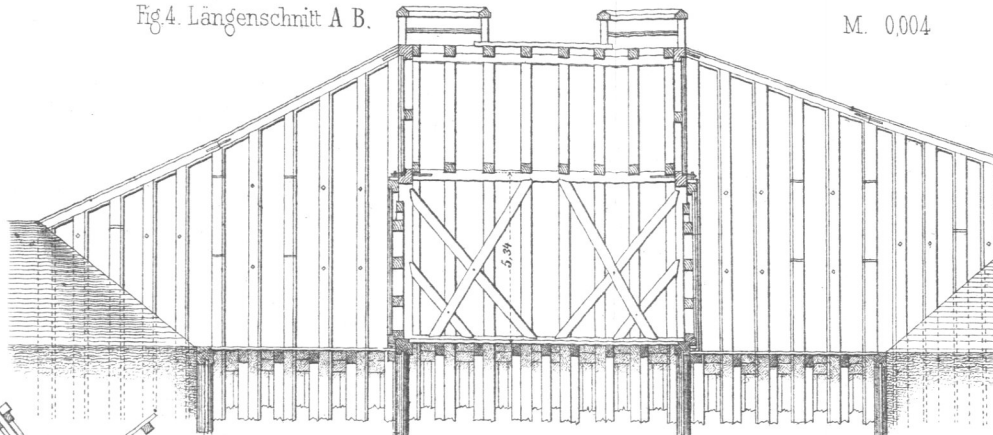
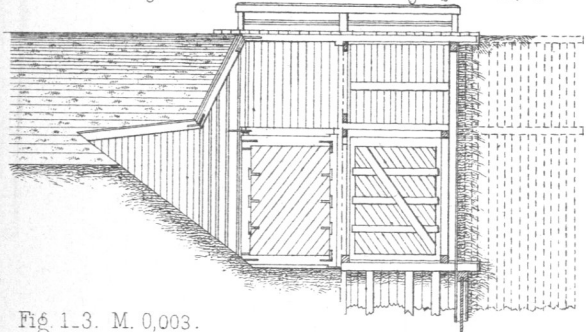


Fig 1.3. M. 0,003.

Fig 3. Halber Grundriss.

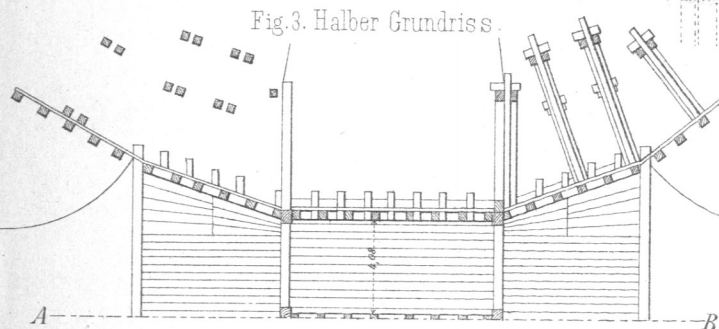


Fig 9. Grundriss (ohne die Bodenbalken) M. 0,005.

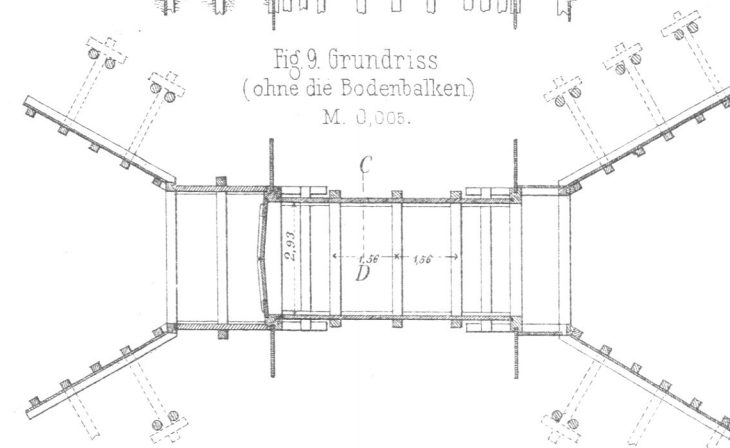


Fig 6. Schnitt C D.

Fig 7. Schnitt E F.

M. 0,01.

Fig 5. Pumpsiel. M. 0,015.

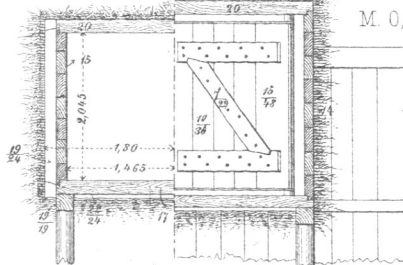
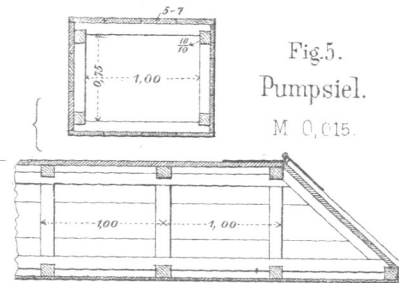


Fig 10. 11. 14 u. 15. Ständersiel in einem Seedeiche.

Fig 10. Längenschnitt.

Fig 10. 13. M. 0,005.

Fig 12. Längenschnitt.

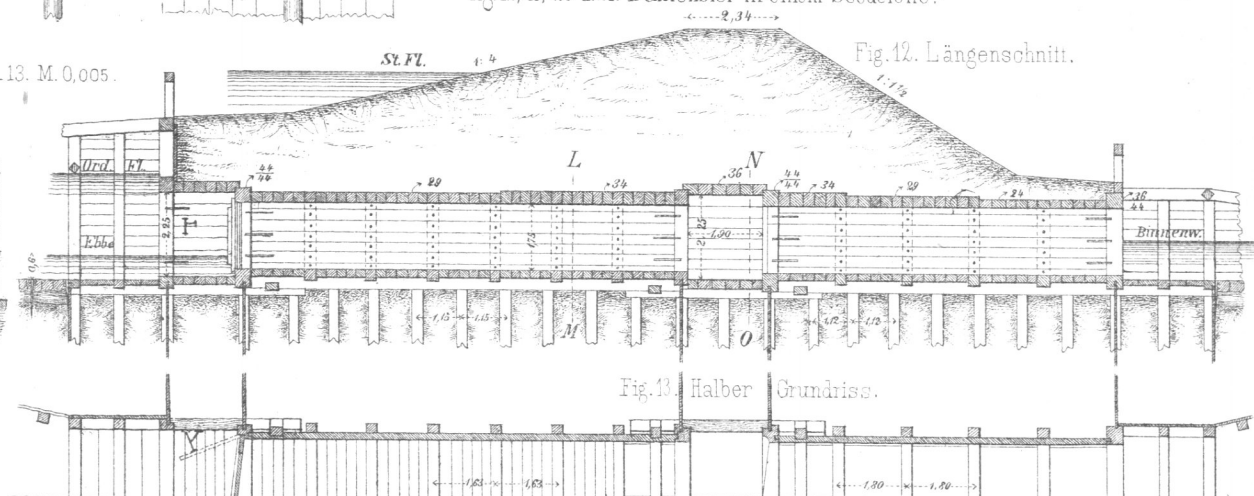
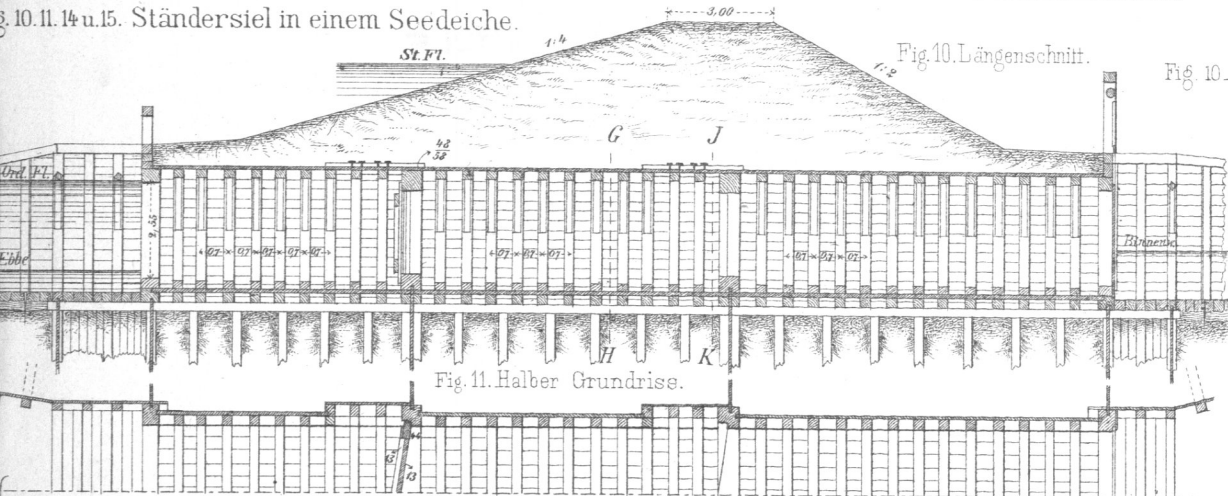


Fig 14.

Fig 15.

Schnitt G H.

Schnitt J K.

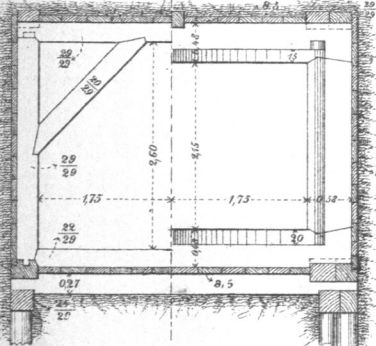


Fig 16. Längenschnitt.

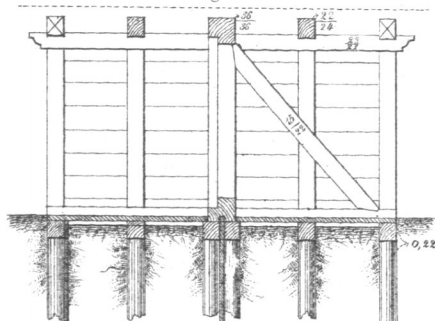


Fig 16 bis 18. Verlaat in einem Binnentiefe.

Fig 17. Ansicht.

Fig 18. Querschnitt.

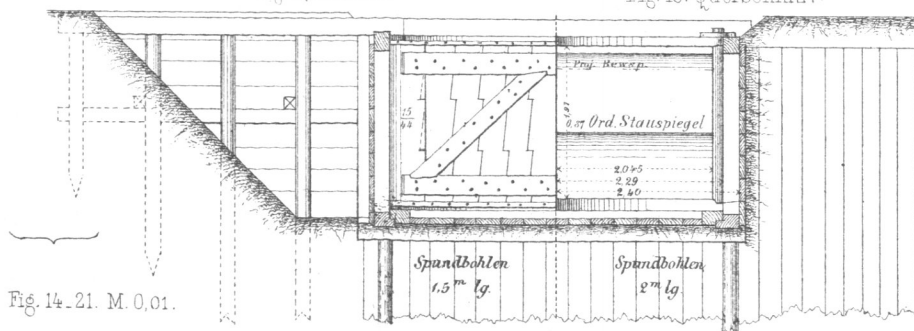


Fig 14. 21. M. 0,01.

Fig 19.

Balken- u. Ständersiel (combinirt)

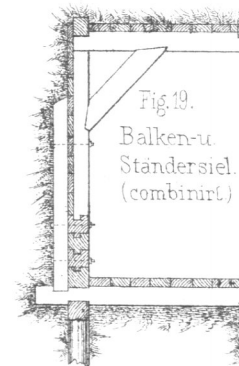


Fig 20.

Schnitt L M.

Fig 21.

Schnitt N O.

