

Abb. 14. Wasserhaltung der Grube Beihilfe bei Freiberg i. S. Masst. 1:60.

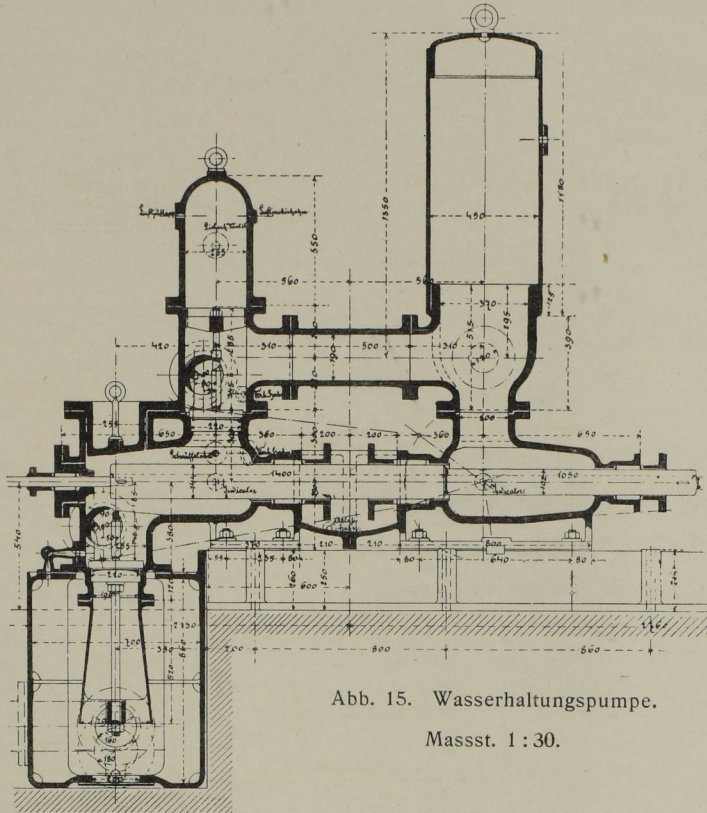


Abb. 15. Wasserhaltungspumpe.
Masst. 1:30.

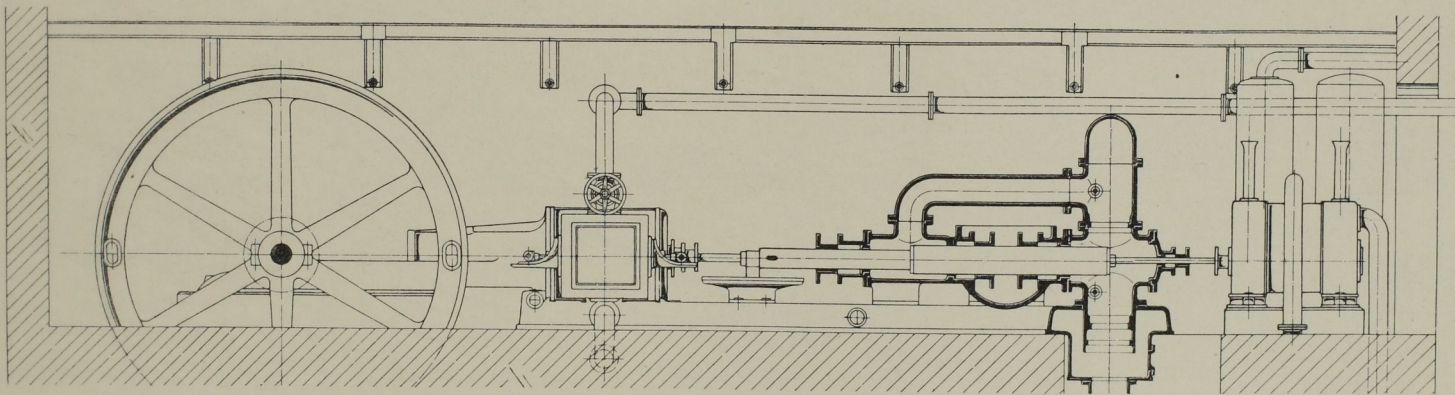


Abb. 16. Seitenansicht und Längsschnitt. Masst. 1:75.

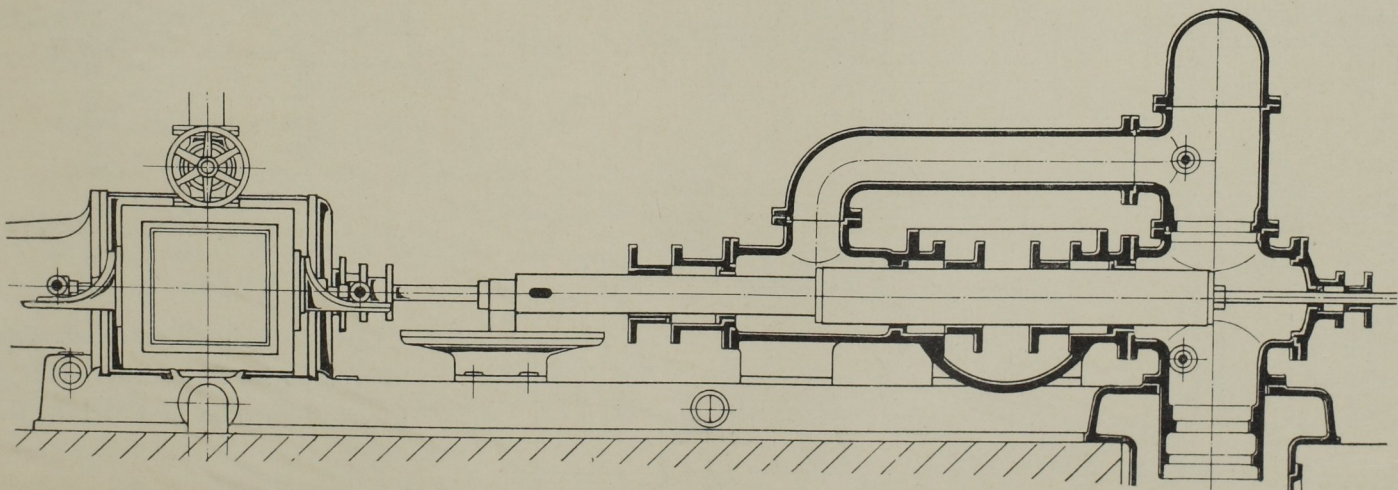


Abb. 17. Längsschnitt der Pumpe. Masst. 1:35.

Unterirdische Wasserhaltung der Grube Deutschland bei Schwientochlowitz.