

**Profile**  
der  
**Hauptstrassen**  
in den  
**österreichischen Alpenländern**  
für  
**Radfahrer.**

---

Entworfen und herausgegeben von  
**Carl Jäger und Robert Seeger jun.**

---

Route 10:  
**Villach – Udine – Venedig.**

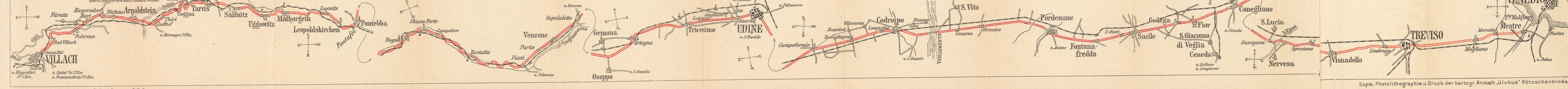

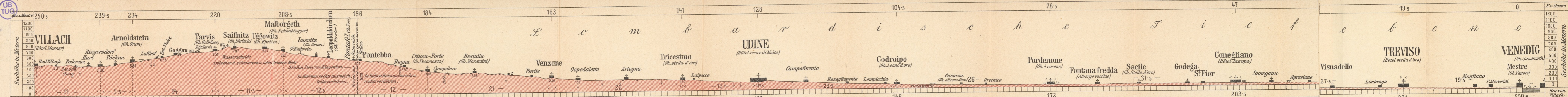


*Dritte bedeutend vermehrte und verbesserte Auflage.*

**GRAZ 1898.**

*Nachdruck des Kartenwerkes verboten.*







## Bisher erschienene Routen:

1. Wien—Semmering—Graz.
2. Graz—Marburg—Cilli—Laibach—Triest.
3. Bruck a M.—Judenburg—Neumarkt—Klagenfurt. — 3a. Zeltweg—Obdach—Wolfsberg—Lavamünd.
4. St. Michael—Liezen—Ischl—Salzburg.
5. Marburg—Unterdrauburg—Klagenfurt.
6. Salzburg—Reichenhall—Lofer—Wörgl—Innsbruck.
7. Klagenfurt—Villach—Toblach—Franzensfeste. — 7a. Toblach—Cortina d'Ampezzo.
8. Innsbruck—Brenner—Franzensfeste—Bozen—Trient—Verona.
9. Innsbruck—Arlberg—Bregenz.
10. Villach—Udine—Venedig.
11. Tarvis—Predil—Görz—Triest. — 11a. Präwald—Görz—Udine.
12. Wien—St. Pölten—Linz.
13. Linz—Wels—Salzburg. — 13a. Lambach—Gmunden—Ischl.
14. Steinach-Radstadt-Salzburg. — 14a. Bischofs-hofen (—Zella/S.)—Mittersill—St. Johann in Tirol.
15. Radstadt-Tauern—Katschberg—Spital a/Dr. 15a. Mauterndorf—Scheifling.
16. Kapfenberg—Maria-Zell—Lilienfeld—St. Pölten.

Zeichenerklärung und Uebersichtskarte.

---

**Preis d. gesammten Kartenwerkes** (16 Haupt- und 6 Nebenrouten) **fl. 4.— = Mk. 7.—**, der Routen 9—16 (neue Serie) **fl. 2.— = Mk. 3.50**, einer einzelnen Route sammt event. Nebenroute **fl. —.30 = Mk. —.55**.

Zu beziehen **nur gegen Voreinsendung des Betrages** bei **Robert Seeger jun., Graz**, Albrechtgasse 9, sowie durch sämtliche Buchhandlungen.