

# Profile

der

## Hauptstrassen

in den

österreichischen Alpenländern

für

**Radfahrer und Automobilisten.**

---


Entworfen und herausgegeben von

**Carl Jäger und Robert Seeger d. J.**

---

Route 8:

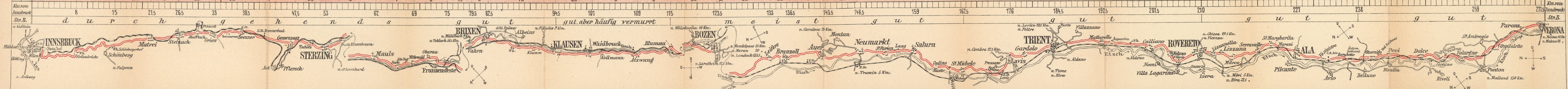
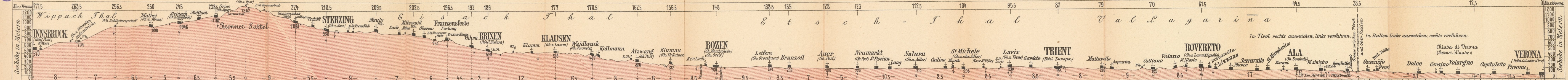
**Innsbruck—Brenner—Franzensfeste—  
Bozen—Trient—Verona.**



*Fünfte bedeutend vermehrte und verbesserte Auflage.*

**GRAZ 1907.**

*Nachdruck des Kartenwerkes verboten.*



## Bisher erschienene Routen:

1. Wien—Semmering—Graz.
2. Graz—Marburg—Cilli—Laibach—Triest.
3. Bruck a. M.—Judenburg—Neumarkt—  
Klagenfurt. — 3 a. Zeltweg—Obdach—  
Wolfsberg—Lavamünd.
4. St. Michael—Liezen—Ischl—Salzburg.
5. Marburg—Unterdrauburg—Klagenfurt.
6. Salzburg—Reichenhall—Lofer—Wörgl—  
Innsbruck.
7. Klagenfurt—Villach—Toblach—Franzensfeste  
— 7a. Toblach—Cortina d' Ampezzo.
8. Innsbruck—Brenner—Franzensfeste—Bozen—  
Trient—Verona.
9. Innsbruck—Arlberg—Bregenz.
10. Villach—Udine—Venedig.
11. Tarvis—Predil—Görz—Triest. — 11 a. Präwald—  
Görz—Udine.
12. Wien—St. Pölten—Linz.
13. Linz—Wels—Salzburg. — 13 a. Lambach—  
Gmunden—Ischl.
14. Steinach—Radstadt—Salzburg. 14 a. Bischofs-  
hofen (—Zell a/S.) — Mittersill—St. Johann  
in Tirol.
15. Radstadt—Tauern—Katschberg—Spital a/Dr. —  
15 a. Mauterndorf—Scheifling.
16. Kapfenberg—Maria-Zell—Lilienfeld—St. Pölten.

Zeichenerklärung und Übersichtskarte.

---

---

**Preis des gesamten Kartenwerkes**  
(16 Haupt- und 6 Nebenrouten) **K 8.— = Mk. 7.—**,  
der Routen 9—16 (neue Serie) **K 4.— = Mk. 3.50**,  
einer einzelnen Route samt event. Nebenroute  
**K —.60 = Mk. —.55.**

Zu beziehen durch sämtliche Buchhandlungen;  
sonst bei **Robert Seeger, Graz.**