

Profile

der

Hauptstrassen

in den

österreichischen Alpenländern

für


Radfahrer.

Entworfen und herausgegeben von

Carl Jäger und Robert Seeger jun.

Route 6:

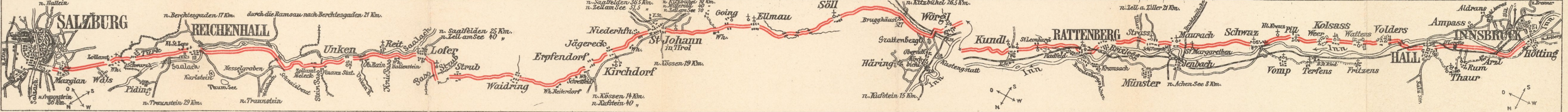
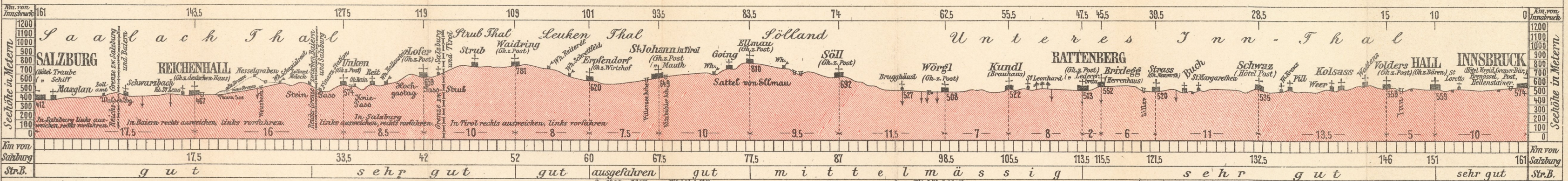
Salzburg—Reichenhall—Lofer —
Wörgl—Innsbruck.



Dritte bedeutend vermehrte und verbesserte Auflage.

GRAZ 1898.

Nachdruck des Kartenwerkes verboten.



Entwurf: Carl Jäger u. Robert Seeger.

„Globus“ Kötzschenbroda.

Bisher erschienene Routen:

1. Wien—Semmering—Graz.
2. Graz—Marburg—Cilli—Laibach—Triest.
3. Bruck a. M.—Judenburg—Neumarkt—Klagenfurt. — 3a. Zeltweg—Obdach—Wolfsberg—Lavamünd.
4. St. Michael—Liezen—Ischl—Salzburg.
5. Marburg—Unterdrauburg—Klagenfurt.
6. Salzburg—Reichenhall—Lofer—Wörgl—Innsbruck.
7. Klagenfurt—Villach—Toblach—Franzensfeste. — 7a. Toblach—Cortina d'Ampezzo.
8. Innsbruck—Brenner—Franzensfeste—Bozen—Trient—Verona.
9. Innsbruck—Arlberg—Bregenz.
10. Villach—Udine—Venedig.
11. Tarvis—Predil—Görz—Triest. — 11a. Präwald—Görz—Udine.
12. Wien—St. Pölten—Linz.
13. Linz—Wels—Salzburg. — 13a. Lambach—Gmunden—Ischl.
14. Steinach-Radstadt-Salzburg. — 14a. Bischofs-hofen (—Zella/S.)—Mittersill—St. Johann in Tirol.
15. Radstadt-Tauern—Katschberg—Spital a/Dr. 15a. Mauterndorf—Scheifling.
16. Kapfenberg—Maria-Zell—Lilienfeld—St. Pölten.

Zeichenerklärung und Uebersichtskarte.

Preis d. gesammten Kartenwerkes (16 Haupt- und 6 Nebenrouten) fl. 4.— = Mk. 7.—, der Routen 9—16 (neue Serie) fl. 2.— = Mk. 3.50, einer einzelnen Route sammt event. Nebenroute fl. —.30 = Mk. —.55.

Zu beziehen **nur gegen Voreinsendung des Betrages** bei **Robert Seeger jun., Graz, Albrechtgasse 9**, sowie durch sämtliche Buchhandlungen.