
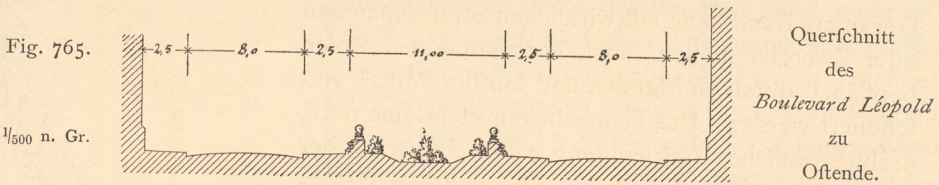


Fig. 764.




Querschnitt und Einfassung der Gartenbeete auf dem Opernplatz zu Berlin.
 $\frac{1}{50}$ n. Gr.

bedarf, um von der nervenerregenden Arbeit des Geistes sich zu erholen; Rasen und Sträucher sind nothwendig, um die Allee-Strasse zur »Promenade« zu machen. Schon in Fig. 125 (S. 87), 127 (S. 88), 132 (S. 90), 133 (S. 90), 144 (S. 91), 154 (S. 94), 156 (S. 95), 182 (S. 99), 225 (S. 109) u. 226 (S. 109) haben wir Beispiele solcher Promenaden-Strassen aus Dortmund, Aachen, Mainz, Mannheim, München, Haag, Breda, Lille und Zürich kennen lernen; eben so zeigt uns die Tafel bei S. 252



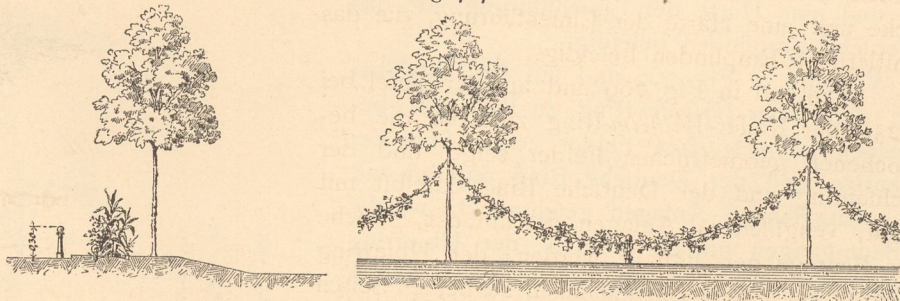
Querschnitt des Boulevard Léopold zu Ostende.



Querschnitt und Einfassung der Gartenflächen in Fig. 765.

die Gartenflächen der neuen Ringstrasse zu Köln. Solche Gartenflächen werden entweder nach geometrischen Mustern oder nach freieren, fog. natürlichen Linien angeordnet. Letztere sind nur bei grösseren Breiten ausführbar; es überwiegen daher die geometrischen Felder.

Fig. 767.



Einfassung der Gartenflächen auf dem Königsplatz zu Berlin.
 $\frac{1}{75}$ n. Gr.

600.
Geometrische
Felder.

Diese verlangen eine ebene Oberfläche, welche, des besseren Aussehens wegen, um ein Geringes, 20 bis 40 cm, unter die umgebenden Straßensflächen zu senken ist (Fig. 764 bis 770). Mitunter wird auch das Rafenfeld selbst nochmals durch Erhöhungen und Senkungen profiliert, wie z. B. auf der Kaiser-*Wilhelm*-Straße zu Breslau (Fig. 771). Solche Gartenflächen legen dem Gärtner die Pflicht der sorgsamsten Unterhaltung und zugleich der Selbstbeschränkung auf, weil allzu große Künstlichkeit sich leicht in Spielerei verliert. Der mittlere Spiegel ist der geeignete Ort für Blumenbeete, Pflanzengruppen, Marmor- oder Bronze-Figuren, Vasen, Springbrunnen u. dergl. Der ansteigende Rand hat Epheustreifen, Moosbänder, architektonische Linienmuster aus Kriechpflanzen und Blumen und ähnliche umrahmende Motive aufzunehmen. Der obere Rand kann mit wirklichen Straßebäumen oder Zwergbäumchen, auch hochstämmigen Rosen bepflanzt, durch Guirlanden und sonstige Mittel verschönert werden. Das Ganze beansprucht eine feste, architektonische Einfriedigung. Die *Parterres* der französischen Gärten finden so eine passende Uebertragung auf die städtische Straße.

602.
Freie
Anlagen.

Die freiere, landschaftliche Linienführung der auf Straßen anzulegenden Gartenfelder verlangt auch eine freiere Bodenbewegung. Wenn diese auch den Anforderungen des englischen Parkes, wegen der engen und steifen Umgrenzung, nicht Genüge leisten kann, so sind doch die Grundsätze der Thal- und Höhenbildung leicht zu befolgen. Schöne Rafenmulden, bepflanzte Bodenschwellungen, übersichtlich gefchwungene Rasenbahnen lassen sich bei einiger Ausdehnung des Geländes wohl erzielen. Leider liegt die Anlage solcher »freien« Gartenflächen nicht immer in der Hand kunstverständiger Gärtner. Deshalb sieht man oft hohe Grashügel statt sanfter Mulden, dichte Strauchgruppen statt offener Durchblicke und eine Härte der Linienführung, die das künstlerische Empfinden beleidigt.

603.
Beispiele.

Während in Fig. 769 und auf der Tafel bei S. 252 der Kaiser-*Wilhelm*-Ring zu Köln die besprochenen geometrischen Felder zeigt, sind der Sachsenring und der Deutsche Ring daselbst mit freien, »englischen« Anlagen geschmückt, welche von Baumgängen umfaßt werden; der Ubierring dagegen zeigt freie Gartenflächen zu beiden Seiten einer Allee. Die Art der Bepflanzung ist bei Fig. 769 u. 770 erläutert.

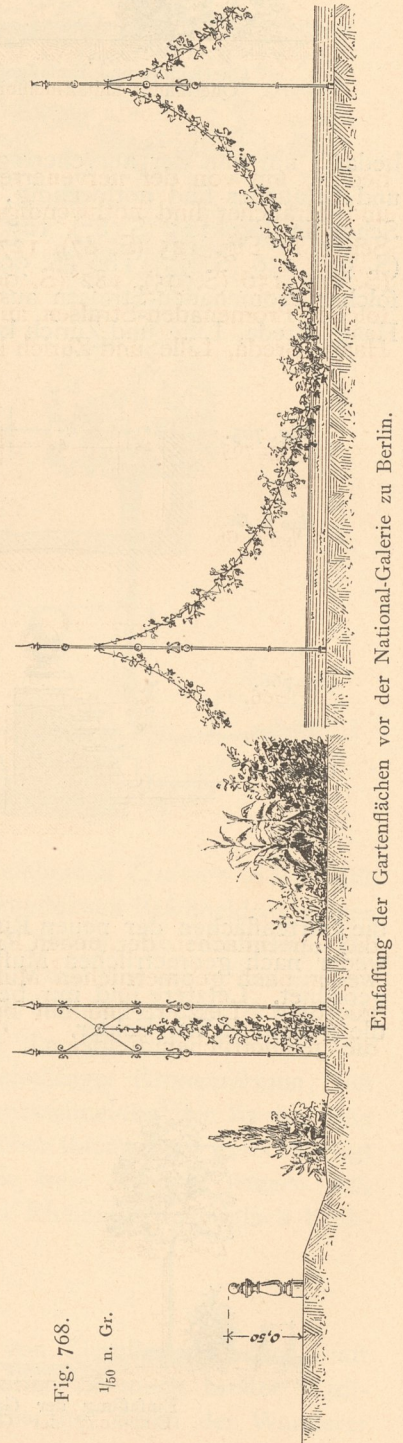
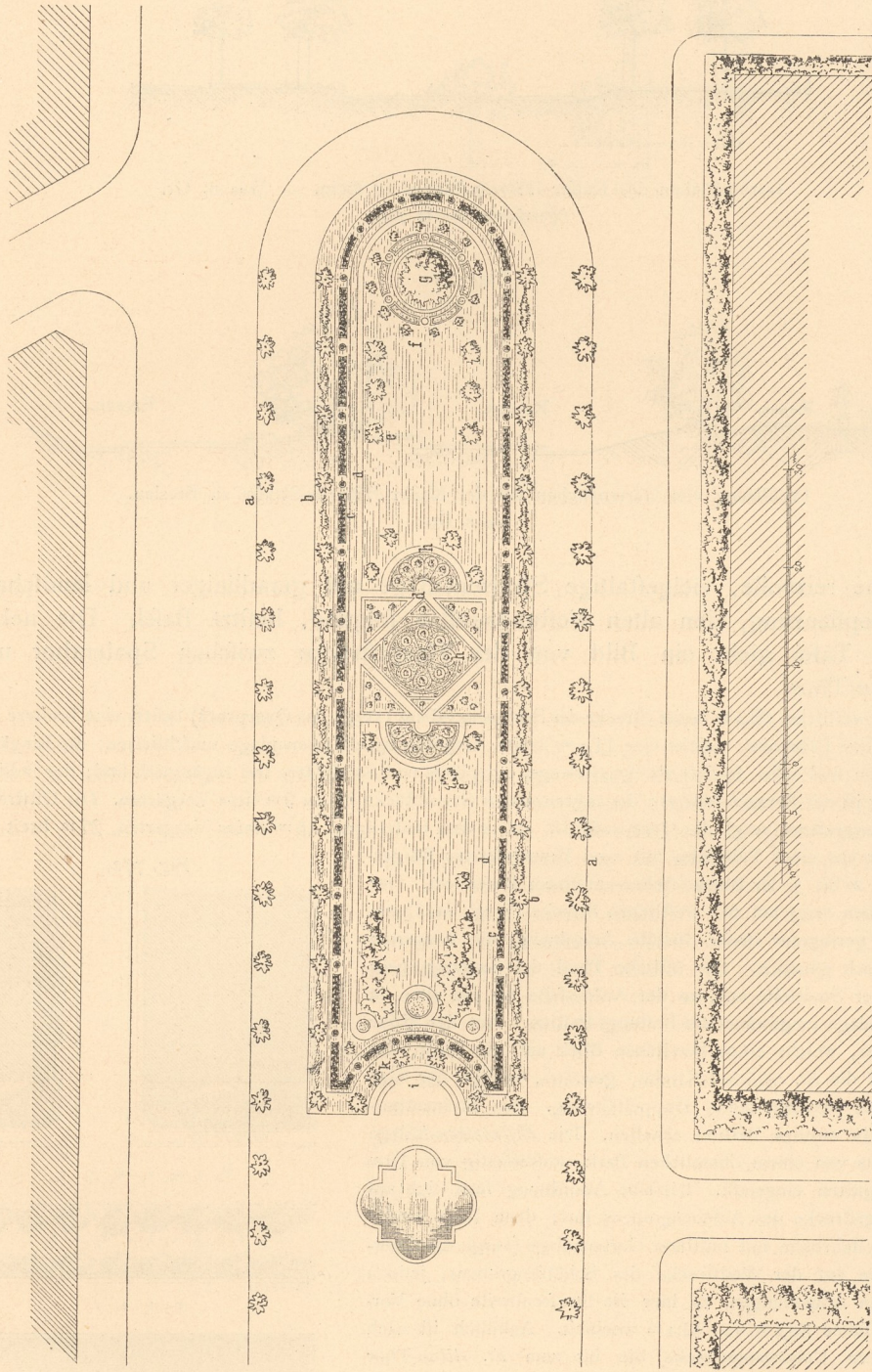


Fig. 768.

1/50 n. Gr.

Einfassung der Gartenflächen vor der National-Galerie zu Berlin.

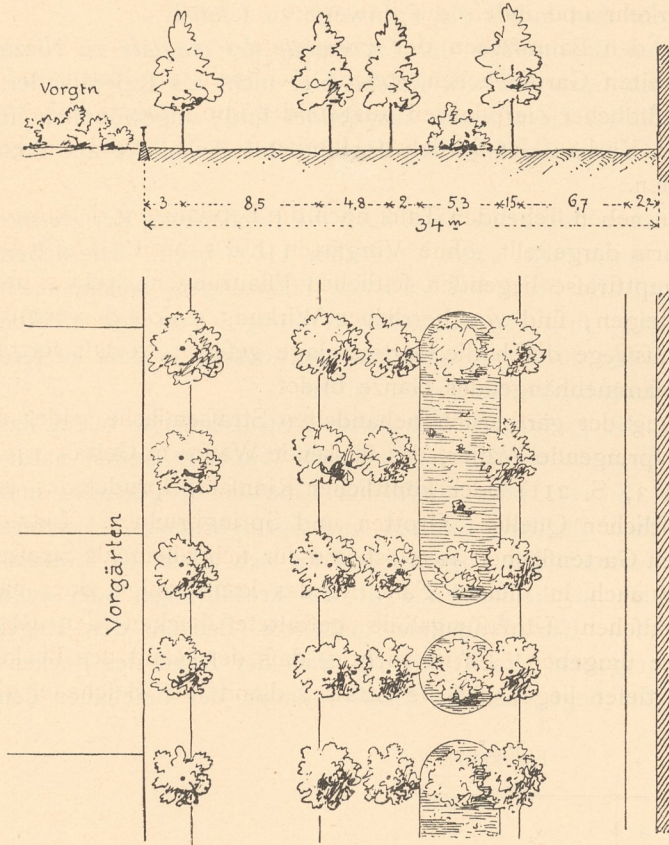
Fig. 769.



Bepflanzung der Gartenflächen des Kaiser-Wilhelm-Ringes zu Köln.

- a.* Baumreihen mit Guirlanden. *c.* Epheuhecke auf den Böschungflächen. *d.* Kieswege. *e.* Coniferen. *f.* Stammerfen. *g.* Blattpflanzengruppen.
h. Blumenbeete. *i.* Sitzbänke. *k.* Akazien.

Fig. 773.



Von der Kriegsstraße zu Karlsruhe.
1/500 n. Gr.

es wäre wohl besser gewesen, den Nebenfahweg um etwa 1,5 m zu Gunsten der bepflanzten Fläche einzuschränken. Auch sind die mit Strauchwerk besetzten Gartenflächen zu oft durchtheilt und zu wenig durchsichtig.

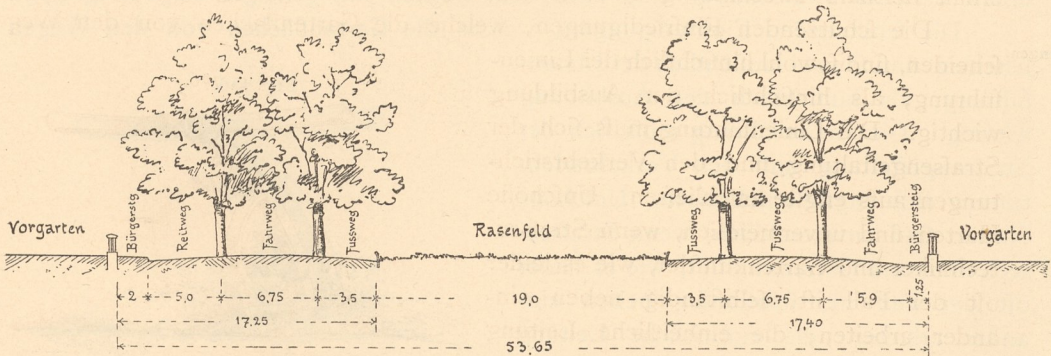
Die dem Mainzer Stadtplane entnommene, auf der umstehenden Tafel dargestellte Straßengruppe zeigt vier verschiedene Bepflanzungsarten: zwei Alleen, eine Gartenfläche umfassend auf der Kaiserstraße; drei Baumreihen auf dem Mittelfelde der südlichen Bonifacius-Straße, Vorgärten und baumbesetzte Bürgersteige auf der nördlichen Bonifacius-Straße, bloße Vorgärten an der Schulstraße.

Die prächtige alte Poppelsdorfer Allee zu Bonn (Fig. 774) besitzt ein 19 m breites Rasenfeld

zwischen den beiden Doppelbaumreihen; die Anordnung der Wege wäre für lebhaften Stadtverkehr ungeeignet.

Dreierlei Bepflanzung zeigt der auf der umstehenden Tafel dargestellte

Fig. 774.



Poppelsdorfer Allee zu Bonn. — 1/500 n. Gr.
(922 m lang.)

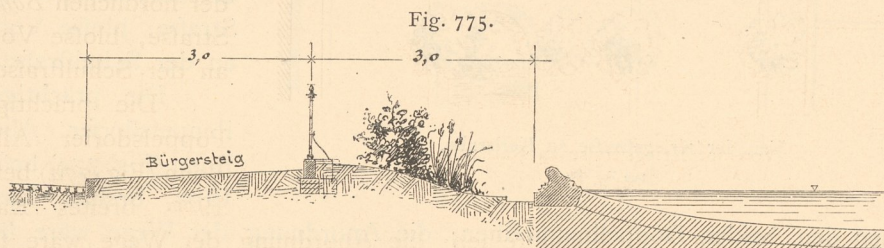
Auschnitt der Wallfrase (Ringfrase) zu Krefeld; die Anlage ist von schöner Wirkung; für lebhaften Verkehr sind indess die Fahrwege zu schmal.

Fig. 772 zeigt die in den Baumreihen der *Promenade des Anglais* zu Nizza angebrachten, nur 80 cm breiten Gartenflächen, welche hier nicht als Rasenbänder, sondern als dichte Hecken südlicher Zierpflanzen ausgebildet sind; ungewöhnlich ist die Art, durch sägeförmigen Vorbau der seitlichen Hotelfenster Ausblicke auf Promenade und Meer zu schaffen.

Schließlich ist auf der neben stehenden Tafel noch die Bepflanzung der *Avenue du Bois de Boulogne* zu Paris dargestellt, ohne Vorgärten 110 m breit. Die neben der 36 m breiten, freien Hauptfrase liegenden seitlichen Pflanzungen, welche nach den Häusern hin etwas ansteigen, sind von herrlicher Wirkung. Von den meisten Querfrasen sind nur die Fußwege durch die Gartenanlage geführt, so daß letztere beiderseits ein möglichst zusammenhängendes Ganze bildet.

604.
Springbrunnen.

Die wirksamste Belebung der gärtnerisch behandelten Straßensfläche bildet das fließende, sprudelnde oder springende Wasser, das fließende Wasser in Gestalt natürlicher Bäche (vergl. Art. 313, S. 211) oder künstlicher Rinnale, sprudelndes und springendes Wasser in künstlichen Quellen, Grotten und Springbrunnen. Letztere werden auch vielfach von den Gartenflächen abgelöst und für sich allein als Straßenschmuck ausgebildet; aber auch in diesem Falle ist das kreisförmige oder nach einer sonstigen architektonischen Umfassungslinie gestaltete Becken der Regel nach von einem Gartenbeete umgeben. Es ist wichtig, daß der Rand des Beckens nicht höher, besser etwas tiefer liege, als die Straße, damit der Beschauer den

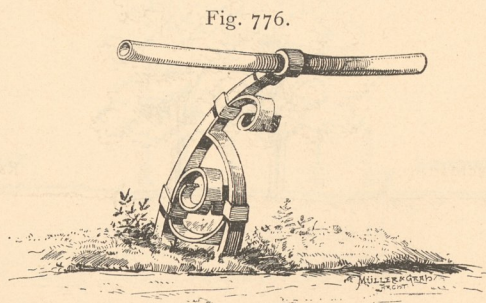


Springbrunnen-Einfassung. — 1/100 n. Gr.

Wasserspiegel in günstigem Anblick vor sich habe. Das mit einzelnen Pflanzengruppen und geometrischen oder architektonischen Blumenmustern zu bepflanzende Rasenbeet erhält deshalb zweckmäßig eine nach dem Becken hin geneigte Lage (Fig. 775).

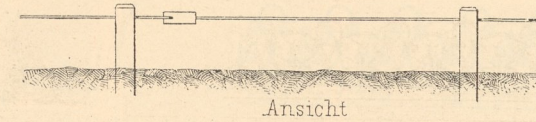
605.
Einfriedigungen.

Die schützenden Einfriedigungen, welche die Gartenflächen von den Wegen scheiden, sind sowohl hinsichtlich der Linienführung, als hinsichtlich der Ausbildung wichtig. Die Linienführung muß sich der Straßengestaltung und den Verkehrsrichtungen aufs engste anschließen. Unschöne Härten sind unvermeidlich, wenn Straßentechniker und Gartenkünstler, wie es leider oft der Fall ist, selbständig neben einander arbeiten; die einheitliche Leitung ist unerlässlich. Ist die Einfriedigung entbehrlich, so ist dies für den landschaft-

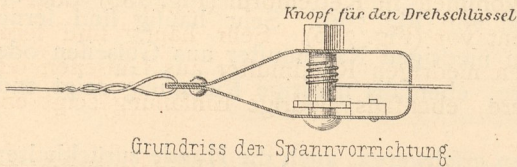


Rasen-Einfassung aus schmiedeeisernem Rohr.

Fig. 777.




Ansicht



Grundriss der Spannvorrichtung.



Ansicht der Spannvorrichtung.



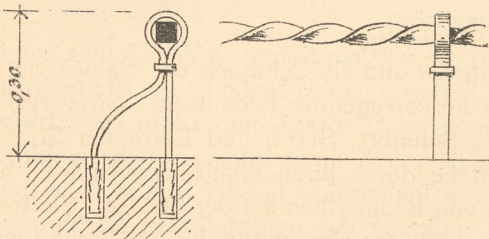
Sperrrädchen.

Drahtumzäunung mit Spannfloß.

lichen Eindruck um so vorteilhafter.

Die einfachste Einfassung ist ein an Holzpflocken gespannter Draht; Spannvorrichtungen sind nöthig, wenn nicht der Draht bald lose und unordentlich werden soll (Fig. 777). Auch bringt man 2 bis 3 Drähte über einander an; aber selbst wenn man die Holzpflocke durch Eisenpföstchen ersetzt, versprechen solche Drahtzäune keinen dauernden Bestand. Eine Verbesserung ist der Ersatz des Drahtes durch ein mit den Pflocken oder Pföstchen verschraubtes Flacheisen. Widerstandsfähiger noch ist ein Rundeisen, ein Kanteisen, ein Rohr (Fig. 776), ein gedrehter Stab (Fig. 778 u. 781). Auch die in Fig. 755 bis 758 angegebenen Einfassungen sind hier anwendbar. Höher als 30 bis 50 cm können diese einfachen Umwahrungen nicht

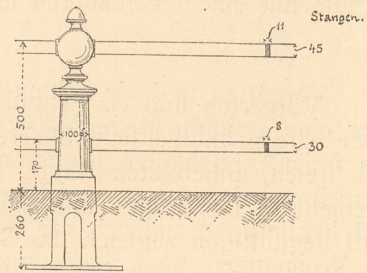
Fig. 778.



Rafen-Einfassung zu Hamburg.

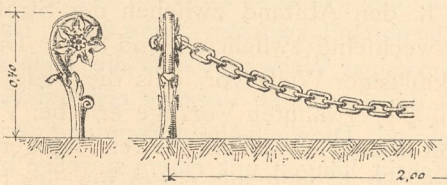
$\frac{1}{25}$ n. Gr.

Fig. 779.



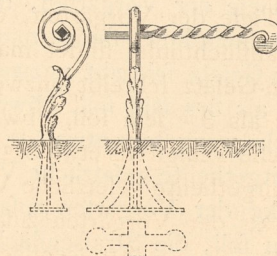
Einfriedigung von Gartenflächen, bestehend aus gusseisernen Pfosten und schmiedeeisernen Stangen. — $\frac{1}{25}$ n. Gr.

Fig. 780.



Rafen-Einfassungen zu Hamburg. — $\frac{1}{25}$ n. Gr.

Fig. 781.



wohl angeordnet werden. Abfichtliche Ueberschreitungen und das Ueberspringen der Hunde vermögen sie nicht zu verhindern; dies ist aber auch für gewöhnlich nicht nöthig.





Fig. 782.
Gufseiserne Garteneinfassung auf Steinfocckel zu Paris.
1/50 n. Gr.

Andere niedrige Einfriedigungen kommen in Kettenform (Fig. 780) oder als massiver Rand aus Hautstein oder Cement vor (Fig. 766). Sehr häufig sind ferner Steinfocckel mit einem darauf stehenden niedrigen Randmuster aus Gufseisen oder Schmiedeeisen (Fig. 782). Eine kräftigere, ebenfalls niedrige Einfassung zeigt endlich Fig. 779.

Höhere Gitter, welche das Einsteigen erschweren, auch die Hunde zurückhalten, sind nur für grössere Gartenflächen passend; sie werden entweder auf einzelnen Knotensteinen oder auf durchlaufenden Steinfocckeln befestigt und nach rückwärts verstrebt. Oft erheben sie sich bis auf 1,30 m und mehr über die Wegefläche; insofern ist eine Höhe von mehr als 80 cm nicht zu empfehlen, weil die Umwahrungen sonst den Genuß der Pflanzung zu sehr stören und den an Ausdehnung immerhin beschränkten Gartenflächen ein zwingerhaftes Aussehen geben. Spitzen und Kanten, an welchen Kinder oder Erwachsene sich leicht verletzen könnten, sind zu vermeiden. Im Uebrigen sei bezüglich solcher Einfriedigungen auf Theil III, Band 2, Heft 2 (unter C) dieses »Handbuches« verwiesen.

Die sauberste Ausführung und Unterhaltung der Einfriedigungen und Rafenkanten ist für den guten Eindruck der Straßenspflanzungen unerläßlich. Sind die Einfassungen niedrig oder fehlend, so können Blumenbeete zum Schutze gegen Hunde mit einem besonderen leichten Drahtgeflecht umgeben werden.

c) Vorgärten.

Vorgärten sind ein Schmuck der StraÙe und ein Schmuck des Hauses, zugleich aber eine gesundheitliche Maßregel von hervorragender Bedeutung. Sie vergrößern den freien, ungebauten Raum, ohne den Schmutz, Staub und Lärm der StraÙe zu vermehren; den Augen und Lungen sind sie durch ihren Pflanzenwuchs wohlthuend und begünstigen zugleich das Gedeihen von Baumreihen auf der StraÙe. Sie trennen die Wohnungen vom Staub und Lärm und von der unmittelbaren Berührung mit dem öffentlichen Verkehre ab. Sie liefern bei einiger Tiefe sogar angenehme Sitzplätze, mit der Wohnung in Form von Terrassen oder Balcons zusammenhängend, oder auch selbständig, angenehm besonders an schönen Abenden und im Luftraume weniger beengt, als Binnenhöfe und kleine Hintergärten.

Die Tiefe der Vorgärten, d. h. den Abstand zwischen der StraÙenfluchtlinie und der Baufluchtlinie, findet man wechselnd zwischen 2 und 30 m. Das preussische Fluchtlinien-Gesetz schreibt unzweckmäßiger Weise vor, daß die Tiefe in der Regel nicht mehr als 3 m sein soll, obwohl die erwähnten Vorzüge erst bei Vorgärten eintreten, welche wenigstens etwa 5 m tief sind. Die vielfache Anwendung geringerer Maße und die mitgetheilte gesetzliche Vorschrift hängen mit einem zuweilen beabsichtigten Nebenzwecke der Vorgärten zusammen, welcher darin besteht, daß die Möglichkeit bleiben soll, die StraÙenfläche bei wachsendem Verkehre auf die ganze Breite zwischen den beiderseitigen Häuserfluchten, also unter Beseitigung der Vorgärten,

606.
Eigenschaften
der Vorgärten.

607.
Tiefe der
Vorgärten.