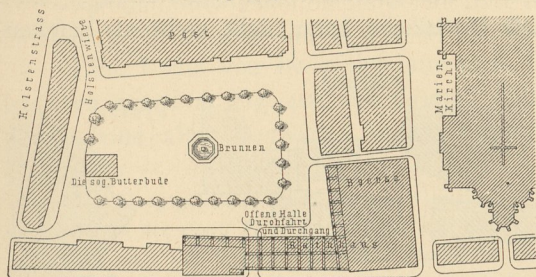
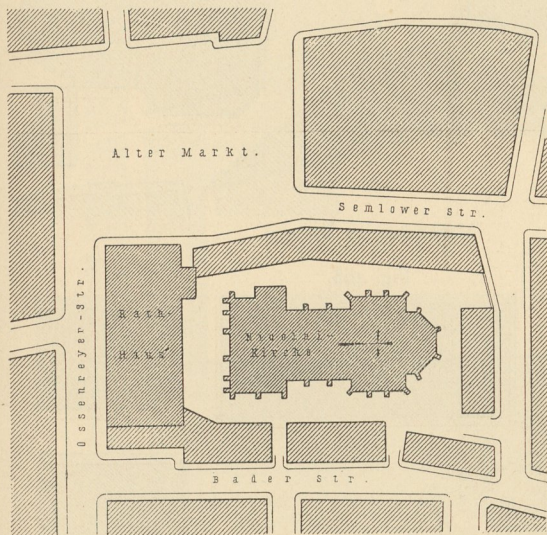


Fig. 403.



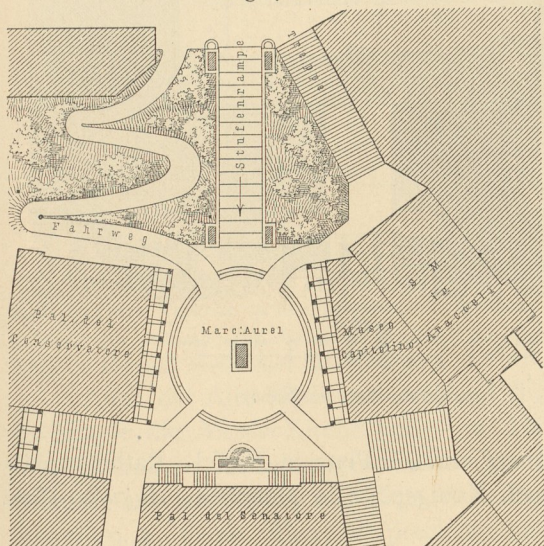
Marktplatz zu Lübeck.

Fig. 405.



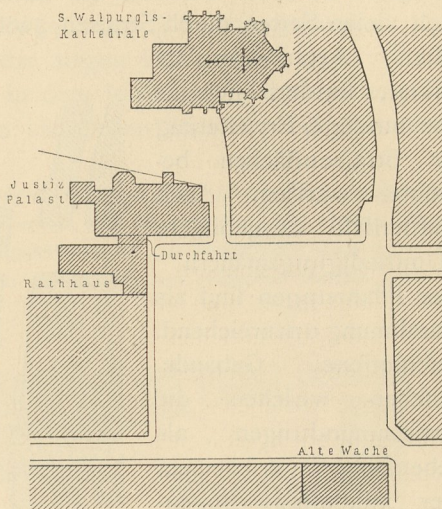
Alter Markt zu Stralsund.

Fig. 406.



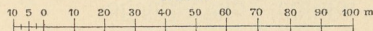
Piazza del Campidoglio zu Rom.

Fig. 404.



Grootte Plaats zu Veurne.

1:2500



Die Höhenanordnung ist von großer Wichtigkeit. Eine Platzfläche, welche in der Hauptsehrichtung ein entschiedenes Gefälle hat oder welche merklich windchief ist, eignet sich nicht zur Umbauung mit monumentalen Gebäuden. Da die letzteren eine erhöhte Stellung verlangen, so ist es wohl möglich, die obere Seite eines ansteigenden Platzes als Baustelle zu wählen, die schräge Fläche fomit als terrassirten, bepflanzten Vorplatz zu benutzen; aber die übrigen drei Seiten sind für monumentale Gebäude mehr oder weniger unbrauchbar. Schwache Steigungen fallen nicht auf oder sind leicht zu verdecken. Ein Beispiel von absichtlicher Senkung der Platzmitte theilten wir schon in Fig. 392 (S. 164) bei Besprechung des *St. Peters-Platzes* zu Rom mit. Wenn auch eine solche künstliche Senkung oft mit Bedenken verknüpft sein wird, so wird doch das ihr zu Grunde liegende Princip uns stets davon abhalten, die Platzmitte künstlich zu erhöhen, was man leider oft genug unnöthiger Weise ausgeführt sieht.

264.  
Höhen-  
verhältnisse.

265.  
Umrahmung.

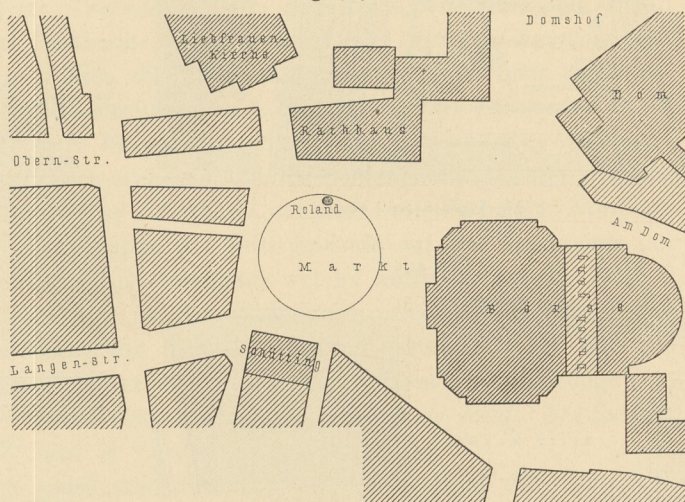
Der umbaute Platz bedarf wie ein Bild der geschlossenen Umrahmung. Eine nach vielen Seiten durch Strafen geöffnete Platzfläche kann nicht mehr als beschaulicher Architekturplatz wirken, sondern nur als eine unruhige Erweiterung der Strafenflächen betrachtet werden. Auch künstlerisch ausgebildete

Umfriedigungsmauern oder Pflanzungen sind als Einrahmung unzureichend. Geschlossene Gebäude, zwischen welchen die Strafenmündungen als Nebenfache erscheinen, oder mindestens Bogenstellungen und offene Hallen müssen die Fläche einfassen, und zwar in einer Gruppierung, welche das Gleichgewicht in der Massenvertheilung und die Mannigfaltigkeit in der Einheit sichert.

266.  
Maßstab.

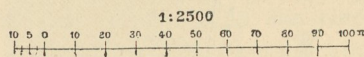
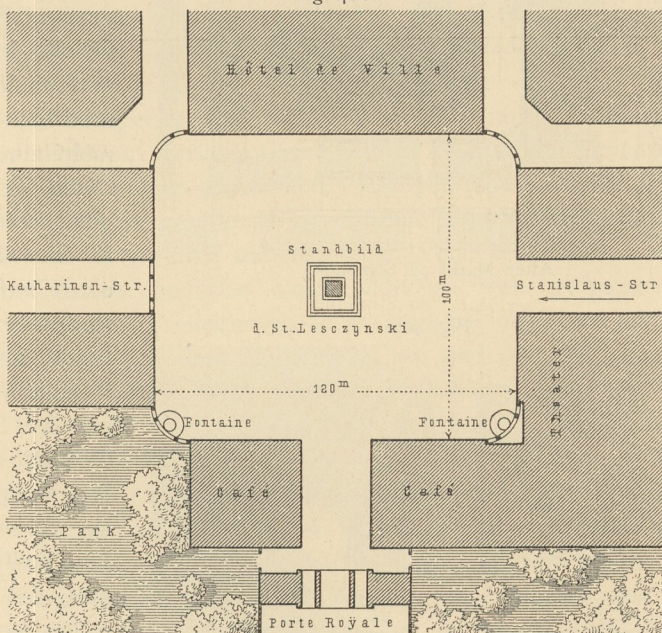
Richtige Maßstabsverhältnisse lassen sich wohl kaum in allgemein gültigen Zahlen ausdrücken. Wenn daher auch die von *Maertens*<sup>42)</sup> entwickelten, im nächsten Kapitel (Art. 294) zum Theile noch anzugebenden Regeln keine unbedingte Richtigkeit werden beanspruchen können, so liefern sie doch dem Entwerfenden eine Reihe wichtiger Gesichtspunkte. Die Platzfläche muß gestatten, daß man alle sie umgebenden Gebäude in dem für die Anschauung erwünschten Abstände betrachte. An zu großen Plätzen (*Friedrichs-Platz* in Kassel, *Rathhausplatz* in Wien, *Szechenyi-Platz* in Szegedin, auch *Königsplatz* in München, *Augustus-Platz*

Fig. 407.



Marktplatz zu Bremen.

Fig. 408.



Stanislaus-Platz zu Nancy.

<sup>42)</sup> Nach: MAERTENS, H. Der optische Maßstab etc. 2. Aufl. Berlin 1884.

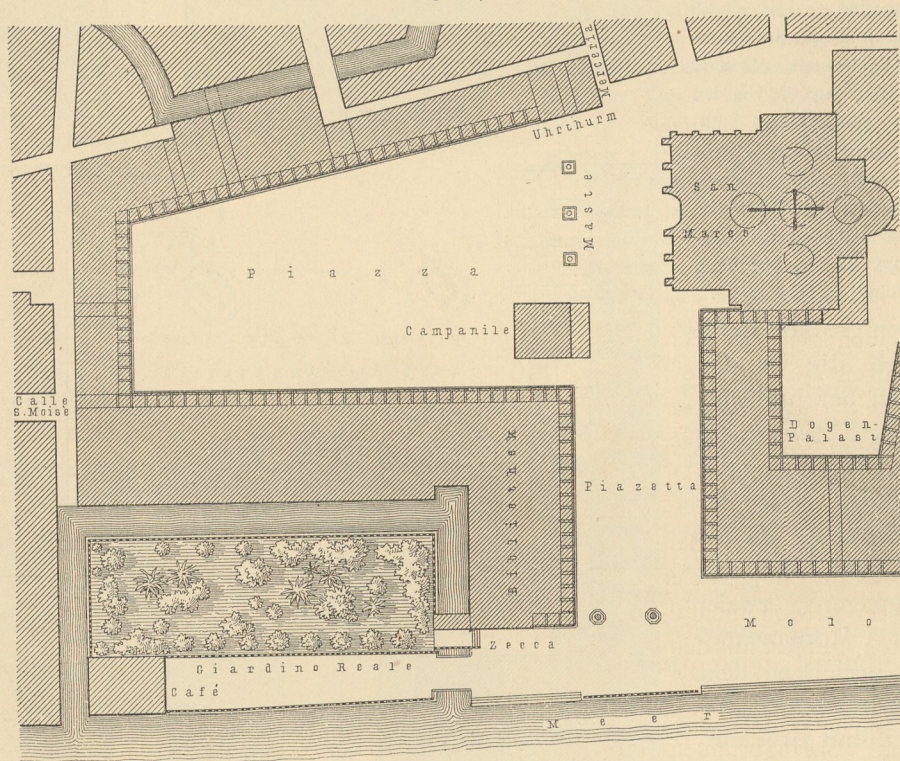
zu Leipzig, Kaiserplatz in Straßburg) verlieren die Gebäude an Bedeutung und Wirkung; auf zu kleinen Plätzen fehlen die erwünschten Betrachtungspunkte.

Eine Reihe von Beispielen umbauter Plätze zeigen Fig. 403 bis 413. Wir betrachten zuerst in Fig. 404 die *Grande Place* in dem leider wenig bekannten, aber durch feine alten Bauwerke höchst reizvollen flämischen Städtchen Veurne (franz. Furnes).


267.  
Beispiele.

Die Hauptgebäude: Rathhaus und Gerichtshaus, liegen, mit einer Durchfahrt versehen, ohne axiale Beziehung in der einen Ecke des Platzes; die Kathedrale erhebt sich daneben über den kleinen Häufeln, welche die nach der Mitte hin gefenkte Platzfläche umrahmen. Es ist ein wundervoll malerisches Bild, welches allerdings nur geschichtlich werden, kaum aber in unserer Zeit neu geschaffen werden kann.

Fig. 409.



St. Marcus-Platz zu Venedig.



Der Marktplatz zu Lübeck (Fig. 403) zeigt eine sehr verwandte Anlage.

Die eine Ecke umfaßt das Rathhaus nebst Börse mit zwei Flügeln; eine offene Halle vermittelt auch hier den Verkehr zu den benachbarten Straßen. Die gegenüber liegende Langseite nimmt das Postgebäude ein, während die *Marien-Kirche* über die kleinen Markthäuser emporragt. Der in Veurne leider fehlende Brunnen verschönert die Platzfläche.

Auch der Alte Markt zu Stralsund (Fig. 405) zeigt neben dem alterthümlichen Rathhause die *Nicolai-Kirche* hinter der Häuserreihe.

Ähnliche Anordnungen findet man bei den mittelalterlichen »Marktplätzen« mancher anderen Städte, z. B. Köln (siehe Fig. 350, S. 149), Bremen (Fig. 407), Breslau, Krakau u. a., deren nähere Besprechung hier zu weit führen würde. Bezeichnend ist die sehr oft vorkommende Anordnung, daß das Rathhaus am freien Hauptplatze,

die Kirche aber zurückgezogen in der Nähe desselben erbaut ist (Aachen, Schwerin, Stralfund, Kiel, Lübeck, Neufs, Geldern, Veurne, Krakau u. f. w.).

Einer der bekanntesten und berühmtesten Plätze ist der *St. Marcus-Platz* zu Venedig (Fig. 409), dessen Breite, bei 175 m Länge, von 58 m auf 90 m zunimmt.

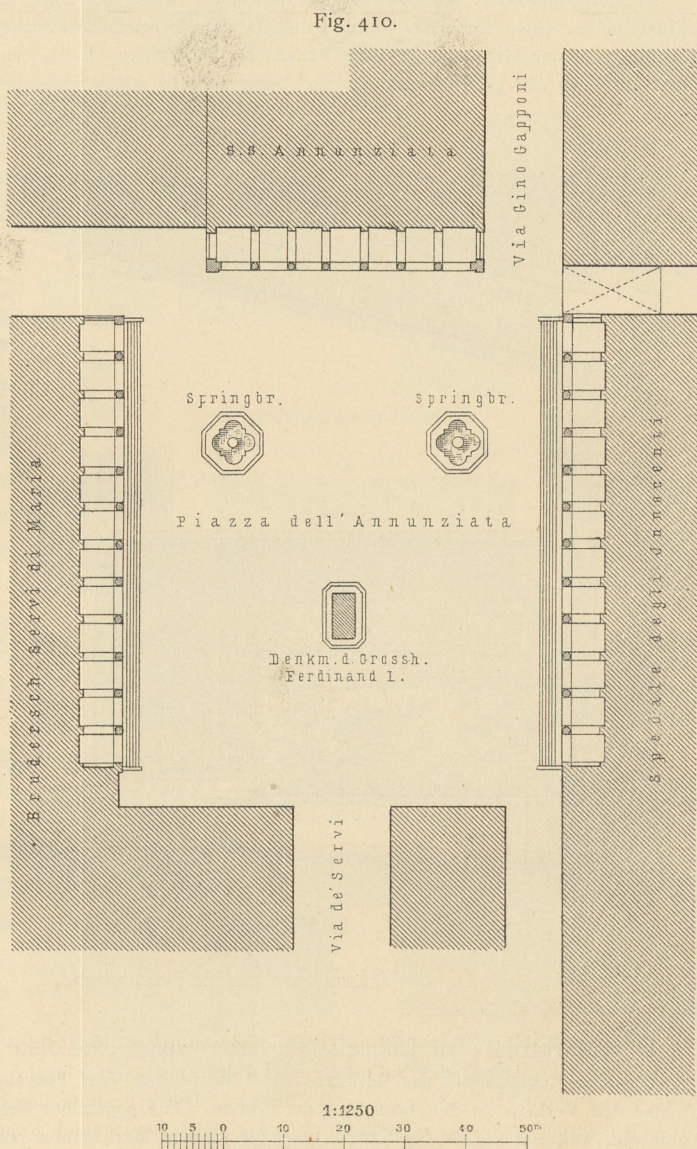
Umflossen ist er von den beiden Procurazien, der *St. Marcus-Kirche* und einem Theile des Dogen-Palastes. Der Hauptblick in der Längsrichtung ist auf die *St. Marcus-Kirche* gerichtet, die aber nicht in der

Axe des Platzes steht. Die schiefe Stellung ist verdeckt durch den *Campanile*, welcher an der breiteren Querseite auf dem Platze errichtet ist, und die bekannten drei Flaggenmasten. Die durch den *Campanile* von der *Piazza* scharf abgetrennte *Piazzetta* ist eigentlich nur die von den Lagunen zum Platze führende Zugangsstraße, wirkt aber in Folge der Umrahmung durch die Bauwerke und durch die beiden Zierfäulen am Strande zugleich als selbständige Platzfläche.

Von großem Reize ist auch die in den Mafsen bescheidene *Piazza dell' Annunziata* zu Florenz (Fig. 410), umflossen von der Vorhalle der *Annunziata-Kirche* und den Säulengängen zweier anderer Monumentalbauten, geziert mit dem Reiterstandbilde *Ferdinand's I.* und zwei hübschen Springbrunnenschalen. Aus Verona gehören hierher die sehr schöne, kleine *Piazza de' Signori* und die geräumige *Piazza Brà*. Allein der edelste Platz der in Rede stehenden Art, den es über-

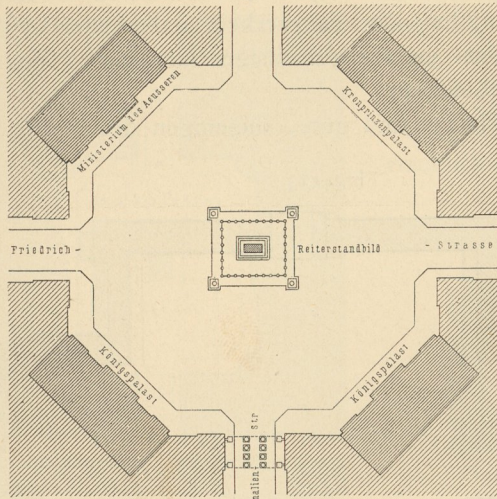
haupt giebt, ist wohl der Capitol-Platz zu Rom, von *Michel Angelo* selbst derart entworfen, daß er nach der Tiefe breiter wird; dadurch wird das Bild enger umrahmt, während die Platzfläche dem Auge größer erscheint, als sie ist (Fig. 406).

Fußgänger steigen auf der steilen Rampe aufwärts und treten zwischen den beiden die Rampe bekronenden Dioskuren in die Axe des Platzes, der an drei Seiten von ehrwürdigen Monumentalbauten um-



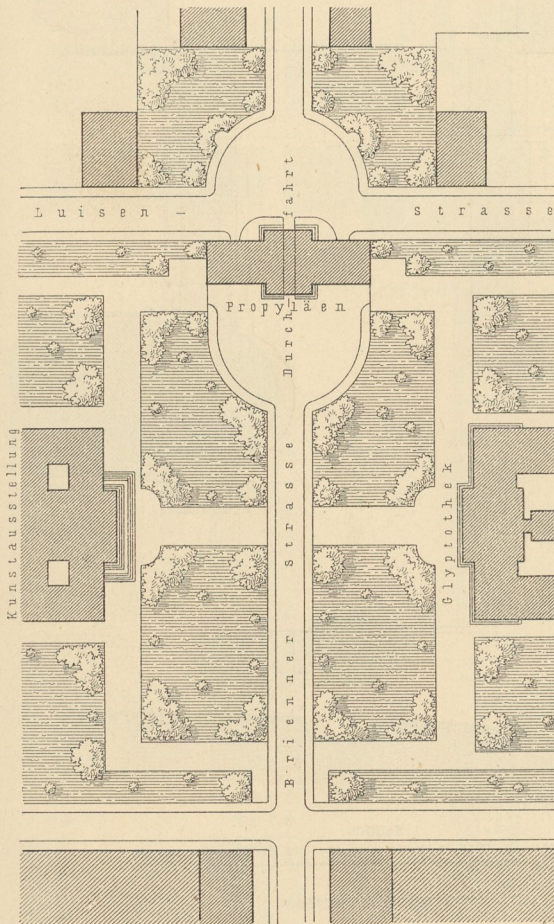
*Piazza dell' Annunziata* zu Florenz.

Fig. 411.




Amalieborg-Platz zu Kopenhagen.

Fig. 412.



Königsplatz zu München.

1:2500



geben ist und in der Mitte das berühmte eherne Reiterbild *Marc Aurel's* trägt. Zu den Seiten der Aufstiegs-Rampe führt rechts in Schlangenwindungen ein Fahrweg zur Höhe des Platzes, links eine mächtige Freitreppe zur Kirche *Sta. Maria in Aracoeli*.

Zu den schönsten Plätzen Europa's gehört ferner der *Stanislaus-Platz* zu Nancy (Fig. 408).

Die Hauptseite bildet das prächtige Stadthaus; die beiden Querseiten sind von gleich hohen Palast-Façaden eingefasst; die vierte Seite endlich bilden niedrige Kaffeehäuser, welche den Vordergrund abgeben für den schönen Triumphbogen, der den Weg zur *Place de la Carrière* bezeichnet. Die vier Ecken des Platzes und die abgehende *Rue Ste.-Catherine* sind durch vergoldete Eifengitter geschlossen, davon drei mit Thoren, zwei mit herrlichen Laufbrunnen. Nur die Hauptzufahrt der *Stanislaus-Strasse* führt offen auf die im Uebrigen geschlossen umrahmte Platzfläche, deren Mitte das Standbild des *Stanislaus Leszczyński* einnimmt.

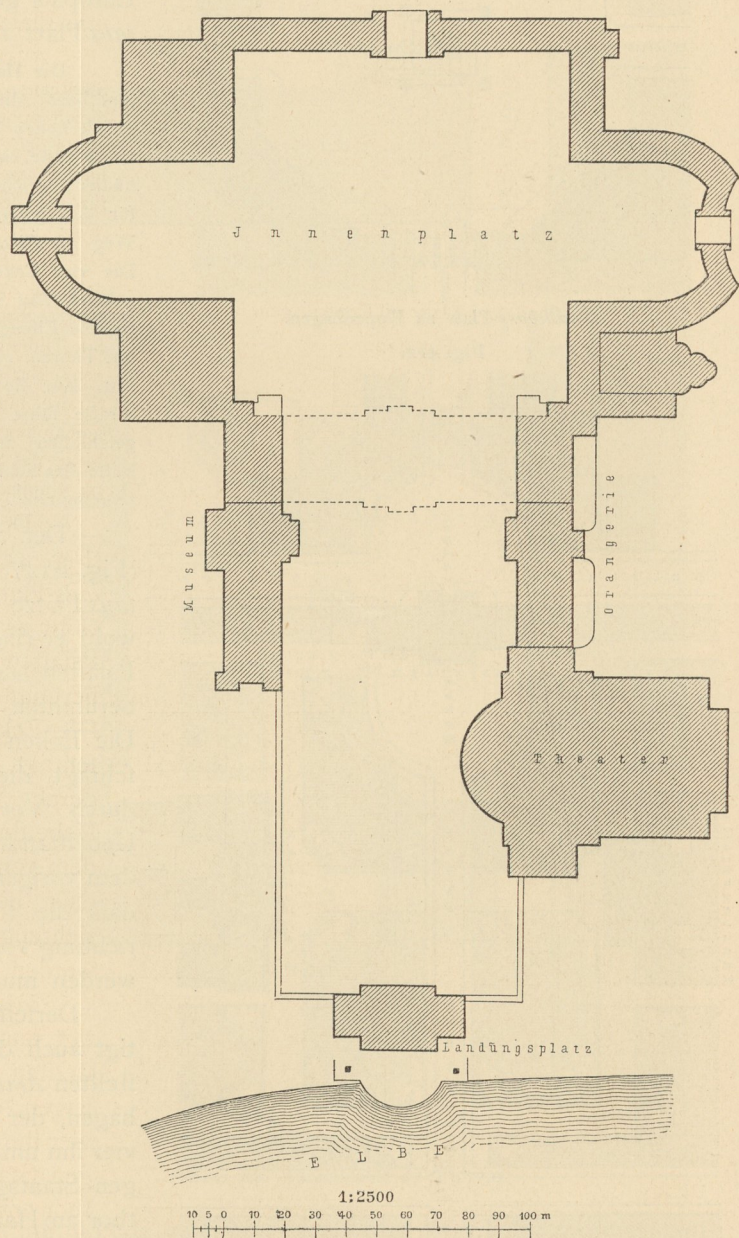
Der Pariser *Vendôme-Platz* (Fig. 414) kann mit dem *Stanislaus-Platz* nicht wetteifern, obwohl er ringsum von gleich hohen Palästen umgeben und mit der berühmten Säule geschmückt ist. Die Ecken des Platzes sind abgefrägt, die Mitten der Langseiten durch Vorsprünge betont. Ein Uebelstand bei diesem, wie bei dem vorigen Platze ist es übrigens, das die Fläche in ihrer Hauptrichtung von Fuhrwerken befahren werden muß.

Derselbe Umstand beeinträchtigt auch den in Fig. 411 dargestellten *Amalieborg-Platz* zu Kopenhagen, der im Uebrigen durch die vier ihn umschließenden gleichartigen Staatsgebäude, das Triumphthor am Hauptzugang der *Amalien-Strasse* und das Reiterstandbild in seiner Mitte faßt einzig in seiner Art ist. Die Nachahmung desselben ist indess immerhin nur aus-

nahmsweise statthaft; denn einestheils ist die Kreuzungsfelle zweier Strafsen für eine solche Anlage nur statthaft, wenn wenigstens der Fahrverkehr unbedeutend ist und bleibt, und andererseits ist die Möglichkeit einer regelmässigen Gruppierung von vier gleichartigen Monumentalbauten äusserst selten.

Die Verhältnisse des *Amalieborg*-Platzes sind gute, diejenigen des in Fig. 412 mitgetheilten Königsplatzes zu München aber schon übertrieben. Die drei Bauten, nämlich die Glyptothek, das Kunstausstellungsgebäude und die Propyläen würden bedeutungsvoller erscheinen, wenn der Platz in feinen Abmessungen um etwa ein Drittel ermässigt worden wäre. Der Rathhausplatz zu Wien (siehe die Tafel bei S. 253) leidet auch an der Uebertreibung des Massstabes. Selbst so mächtige Bauten, wie das neue Rathhaus, die Universität, das Parlarmentshaus und das neue Burgtheater vermögen eine Fläche von  $200 \times 400$  m Grösse nicht wirksam zu umrahmen. Es war nöthig, den Platz mit zwei parkähnlichen Anlagen zu bedecken; die Folge davon ist, dass man die gewaltige Fläche so, wie sie auf dem Plane gedacht ist, nur von den oberen Geschossen der Gebäude überschauen kann. Ungleich schöner ist in dieser Hinsicht der Luftgarten zu Berlin, welcher kaum die halbe

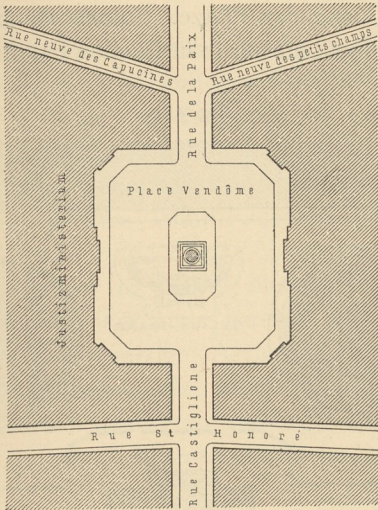
Fig. 413.



Zwinger zu Dresden.

43) Nach: SITTE, a. a. O., S. 125.

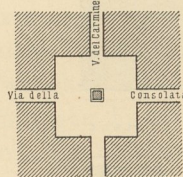
Fig. 414.



Vendôme-Platz zu Paris.

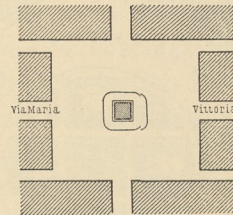
Größe hat, in Folge dessen aber die Bauwerke ringsum als Gesamtbild zur Geltung kommen läßt. Der Schloßplatz zu Stuttgart (siehe Fig. 375, S. 158), welcher als Gartenplatz hervorragend schön, ist als Architekturplatz schon reichlich groß.

Fig. 415.



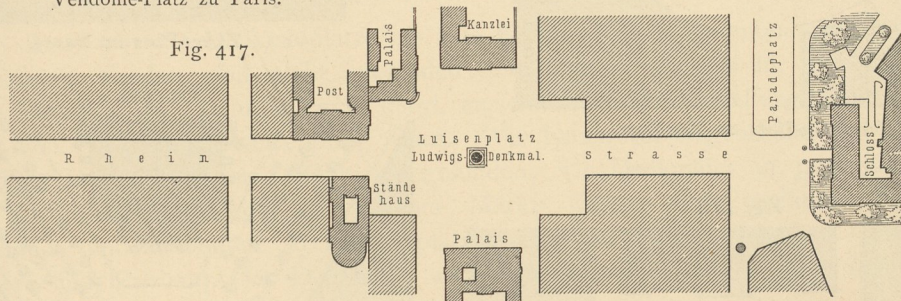
Piazza Savoia zu Turin.

Fig. 416.



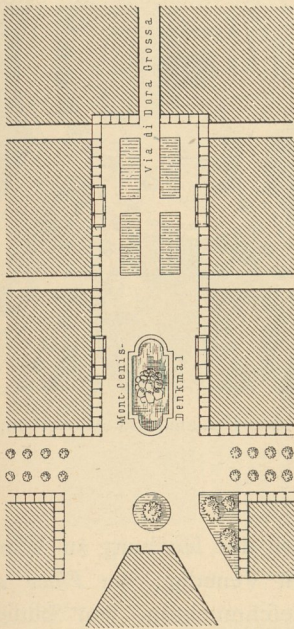
Piazza Carlo Emanuele zu Turin.

Fig. 417.



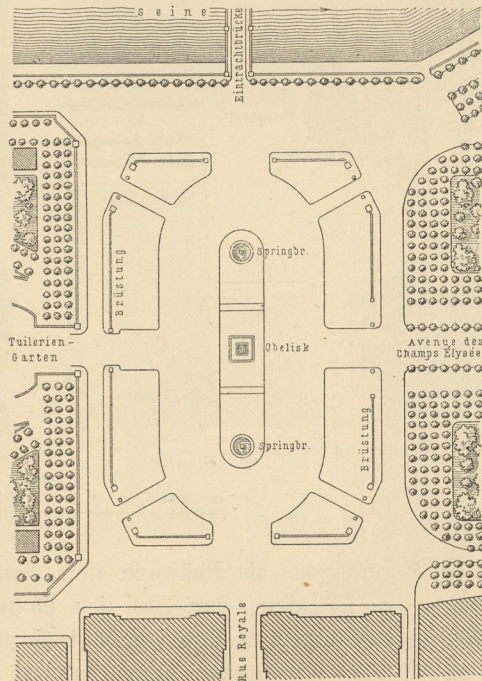
Louisen-Platz zu Darmstadt.

Fig. 418.



Piazza dello Statuto zu Turin.

Fig. 419.

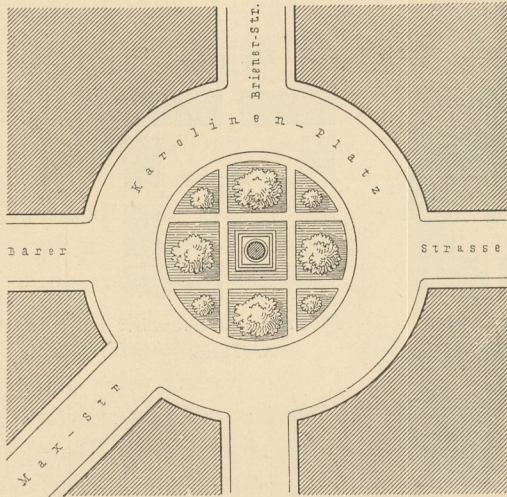


Eintracht-Platz zu Paris.

268.  
Innenplätze.

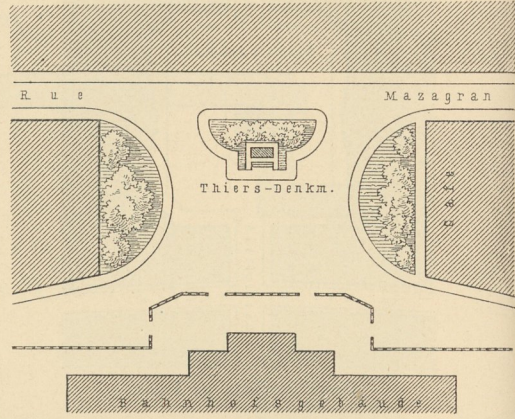
Eine Abart der umbauten Architekturplätze sind die mitunter im Inneren großer Gebäude sich bildenden, dem öffentlichen Verkehre dienenden Plätze. Solche »Innenplätze« kommen indess nur ausnahmsweise, und zwar meistens nur in fürstlichen Palästen

Fig. 420.



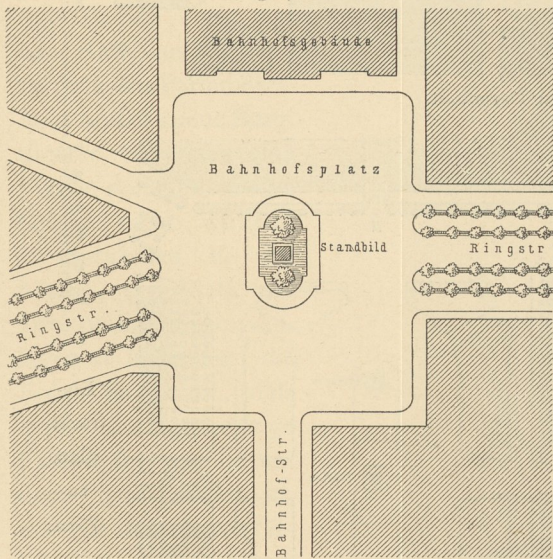
Karolinen-Platz zu München.

Fig. 421.



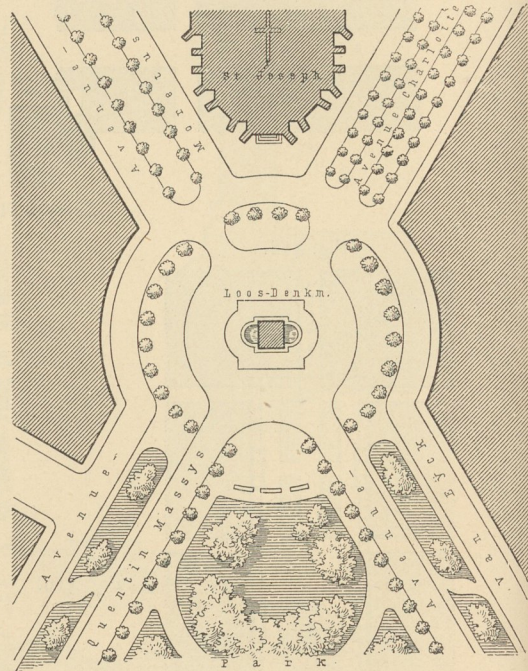
Thiers-Platz zu Nancy.

Fig. 422.

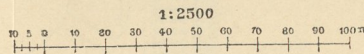


Bahnhofplatz zu Löwen.

Fig. 423.



Platz des Loos-Denkmal's zu Antwerpen.



vor; es wird genügen, als Beispiele den *Franzens-Platz* in der Hofburg zu Wien, den *Zwinger* zu Dresden, den Hof des *Dogen-Palastes* in Venedig, die *Place du Carroussel* in den Tuileries und den mit Gartenanlagen geschmückten, von Säulengängen und Läden umgebenen Innenplatz im *Palais Royal* zu Paris zu nennen.