

Die Behandlung der Brückenfahrbahn selbst gehört in das Gebiet des Brückenbaues. Hier sei nur der Fall erwähnt, wo die Brücke als Zugang zu Flusinseln in noch innigere Beziehung zum Stadtplane kommt, wie in Zürich und Genf (Fig. 264), wo eine dreifchenkelige Brücke ehemals befestigte Inseln mit der Stadt verbindet, wie in Paris und Rouen, wo die Brücke zugleich das Straßensystem der Flusinsel aufnimmt. In solchen Fällen werden oft anziehende Ausbildungen herbeigeführt; es ist zu bedauern, daß eine derartige Anlage nicht durch Verbindung der *Margarethen-Brücke* mit der *Margarethen-Insel* in Budapest zur Ausführung gekommen ist.

Straßen mit abweichend hohen Bürgersteigen, d. h. mit Gehwegen, welche tiefer oder höher liegen als der Fahrdamm, kommen in neuen Stadtplänen nicht vor, werden jedoch in der Altstadt als Auskunftsmittel sehr oft angewendet, wenn Eisenbahnbauten, Brückenrampen oder sonstige nachträgliche Umgestaltungen der Stadt eine Hebung oder Senkung der Straße notwendig machen. Verlangt die Unterführung einer Straße unter die Eisenbahngleise die Senkung derselben um einen oder mehrere Meter, so ist man oft genöthigt, neben dem gesenkten Fahrwege die Bürgersteige in ursprünglicher Höhe zu belassen, damit die Häuser ihre Zugänglichkeit behalten und unerföhrliche Schadensansprüche umgangen werden. An dem einen Ende oder an beiden Enden muß dann die Bürgersteigfläche rampen- oder treppenartig mit der neuen Straßengleiche verbunden werden. Oft läßt man vom ursprünglichen Bürgersteig nur kurze Stücke stehen, welche ausreichen, um mittels Treppenstufen oder Rampen die Haustüren zugänglich zu erhalten; in

209.  
Straßen  
mit  
abweichend  
hohen  
Bürgersteigen.

diesem Falle ist es noch mehr, als bei zusammenhängendem Hoch-Trottoir, geboten, einen besonderen, wenn auch schmalen Bürgersteig gewöhnlicher Art in der Fahrweghöhe anzuordnen (Fig. 265).

Das Umgekehrte tritt ein, wenn die Verbindung mit einer Straßenerüberführung, einer Brücke oder einem

Fig. 265.

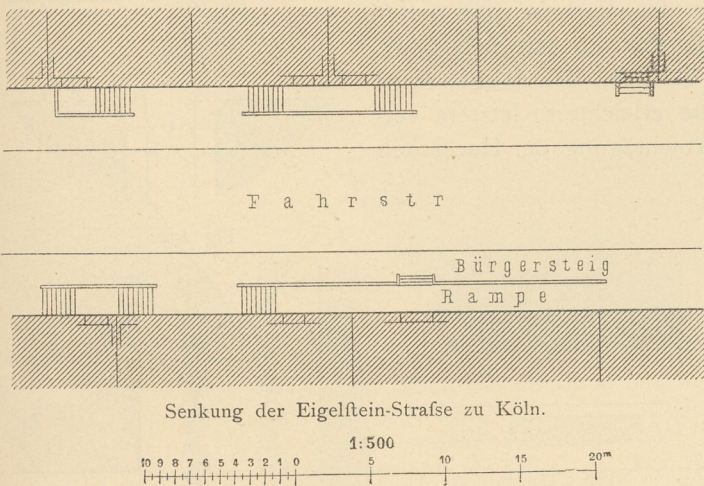
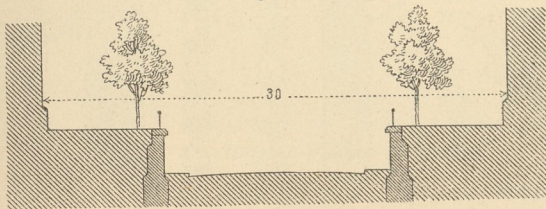
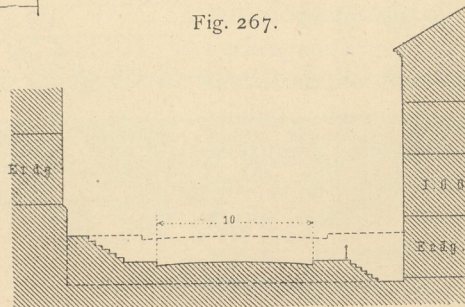


Fig. 266.



Boulevard St. Martin zu Paris.

Fig. 267.



Straße mit Treppen-Trottoirs.