

Eiserne Brücken:

Bahnbrücke über den Rhein bei Waldshut. (Fortsetzung)

Gitterbrücken.

Fig. 11.
Vorwalzen des Gitterwerkes.

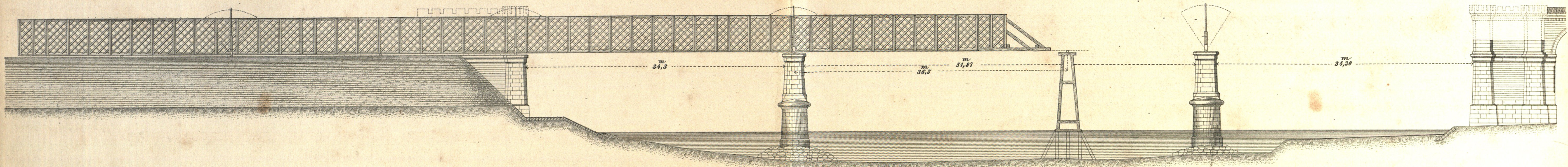
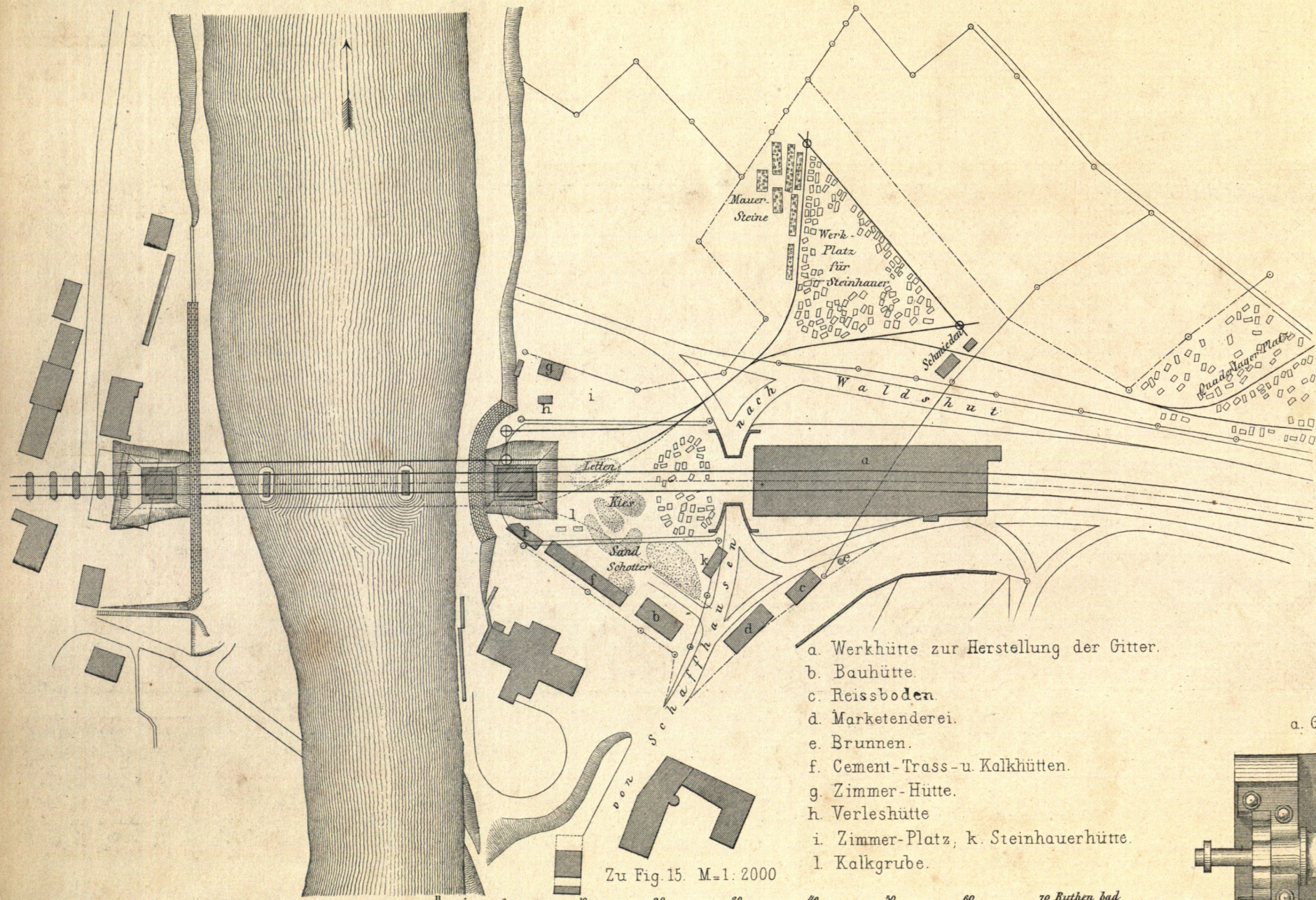


Fig. 15.
Situationsplan des Werkplatzes.
(M = 1: 2000.)



- a. Werkhütte zur Herstellung der Gitter.
- b. Bauhütte.
- c. Reissboden.
- d. Marktenderei.
- e. Brunnen.
- f. Cement-Trass- u. Kalkhütten.
- g. Zimmer-Hütte.
- h. Verleshütte.
- i. Zimmer-Platz, k. Steinhauerhütte.
- l. Kalkgrube.

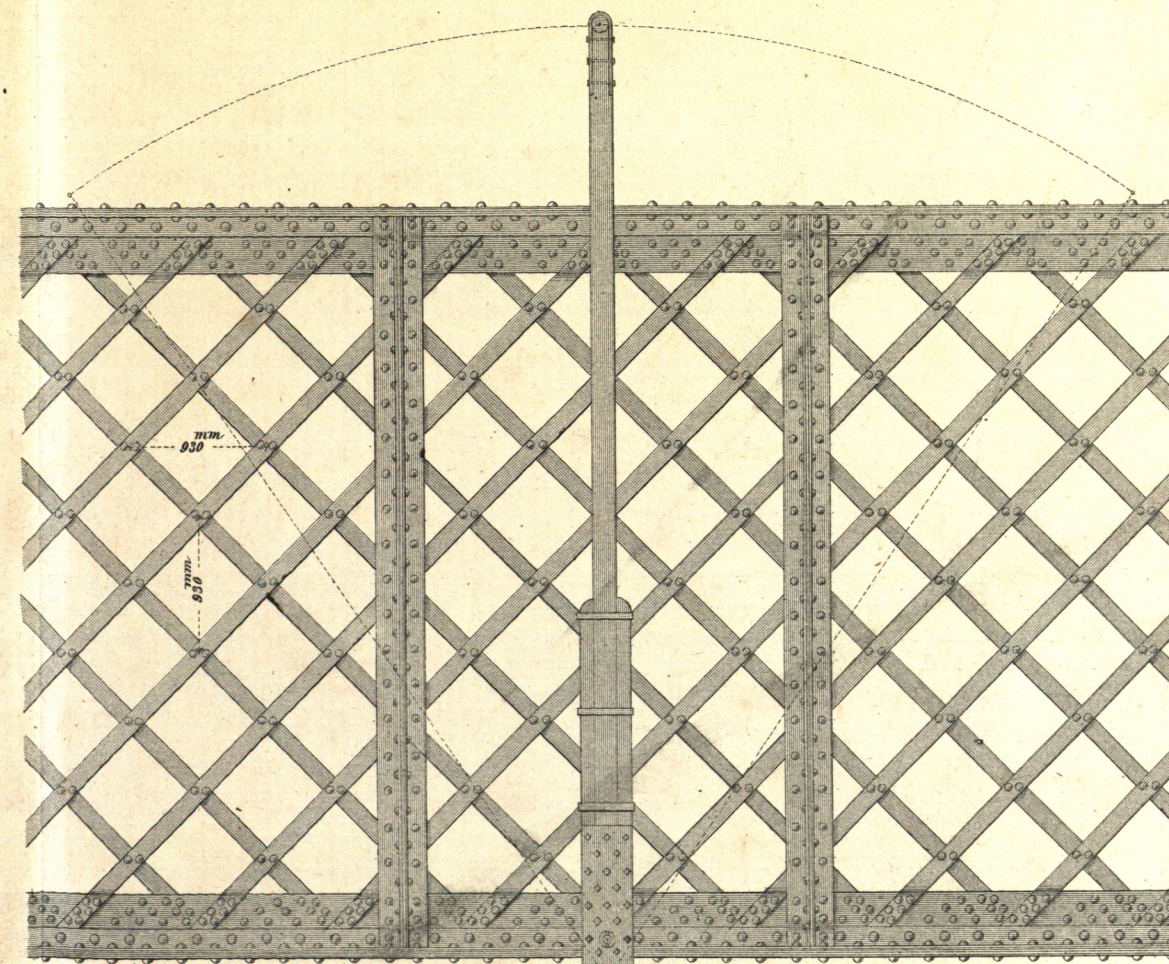
Zu Fig. 15. M=1: 2000

Zu Fig. 11. (M=1: 400)

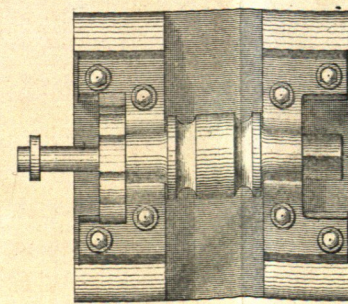
Zu Fig. 12. 13 u 13^a (M=1: 50)

Zu Fig. 14 a-d (M=1: 20.)

Fig. 12.
Ansicht



a. Grundriss.



b. Vorderansicht.

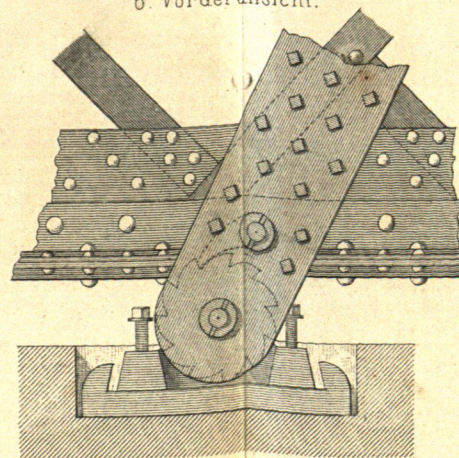


Fig. 13.
Querschnitt
der Walzvorrichtung auf den Pfeilern.

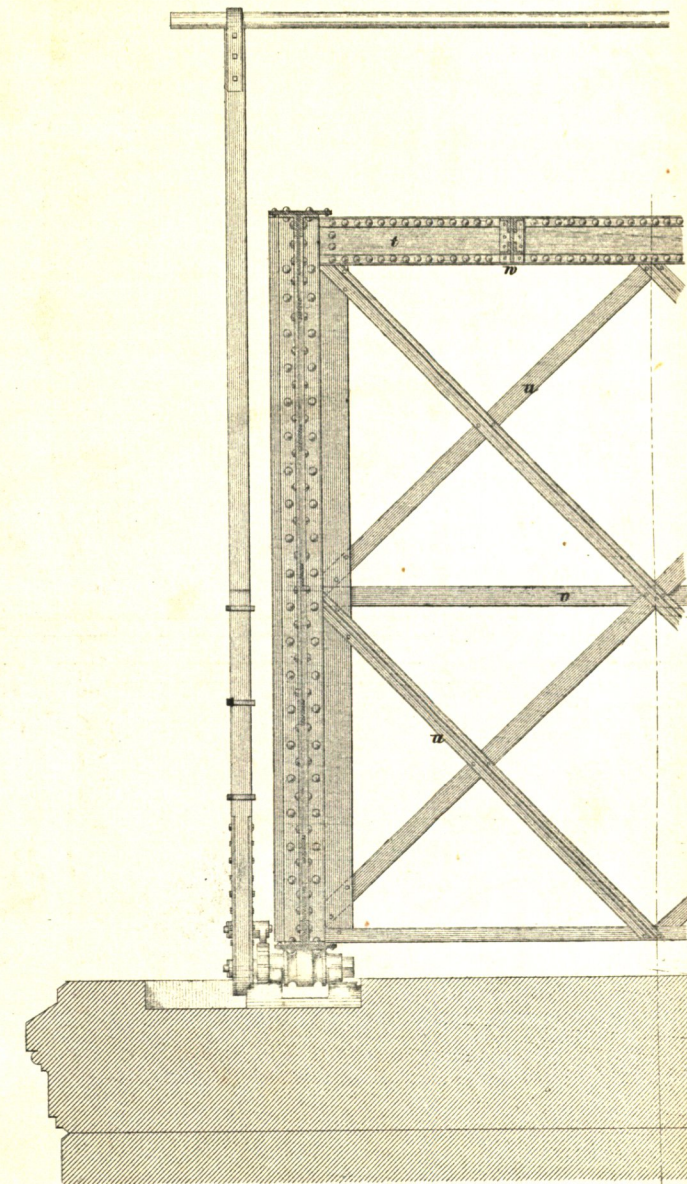
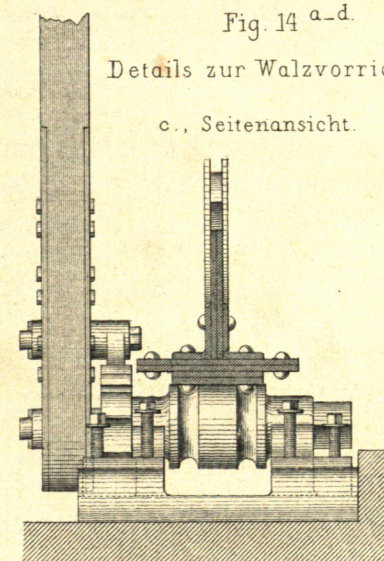


Fig. 13^a.
Grundriss.

Fig. 14 a-d.
Details zur Walzvorrichtung
c., Seitenansicht.



d Ansicht von der
inneren Seite.

